



REPUBLIKA HRVATSKA  
MINISTARSTVO TURIZMA

KLASA: 334-07/17-02/2  
URBROJ: 529-04-01-03/1-18-5  
Zagreb, 27. ožujka 2018.



REPUBLIKA HRVATSKA  
VIROVITIČKO-PODRAVSKA ŽUPANIJA  
2189/1

06-04-2018
350-02/15-01/25
08
5A

VIROVITIČKO-PODRAVSKA  
ŽUPANIJA  
Upravni odjel za prostorno uređenje,  
graditeljstvo, komunalne poslove i  
zaštitu okoliša

PREDMET: **Strateška studija utjecaja na okoliš VI. Izmjena i dopuna prostornog plana Virovitičko-podravске županije**  
- mišljenje, daje se

Poštovani,

nastavno na Vaš dopis (KLASA: 350-02/15-01/25, URBROJ: 2189/1-08/3-18-49) od 19. ožujka 2018. kojim nas tražite mišljenje na Stratešku studiju utjecaja na okoliš (dalje: Studija) za VI. Izmjene i dopune prostornog plana Virovitičko-podravске županije (dalje: Izmjene i dopune Plana), Ministarstvo turizma se očituje kako slijedi.


U Izmjenama i dopunama Plana, u zoni T1 ugostiteljsko-turističke namjene navedena je izgradnja hotela/motela. Napominjemo da prema Pravilniku o razvrstavanju, kategorizaciji i posebnim standardima ugostiteljskih objekata iz skupine hoteli (NN 56/16), motel predstavlja *posebni standard* već kategoriziranog objekta iz skupine hoteli (članak 46.), a utvrđuje se za slijedeće vrste unutar skupine hoteli: Hotel baština (heritage), Difuzni hotel, Hotel, Aparthotel, Turističko naselje, Turistički apartmani i Integralni hotel (udruženi). U tom smislu unutar ugostiteljsko-turističke zone T1 treba navesti samo skupinu hoteli.

Studija je dokument koji je na primjeren način obradio utjecaj ugostiteljsko-turističkih zona i zona sportske namjene na sastavnice okoliša, ispravno procjenjujući pozitivan utjecaj razvoja turizma na kvalitetu života ljudi kao i na smanjivanje demografskih loših pokazatelja županije.

S poštovanjem,

POMOĆNIK MINISTRA

Robert Pende





REPUBLIKA HRVATSKA  
MINISTARSTVO KULTURE

Uprava za zaštitu kulturne baštine  
Konzervatorski odjel u Požegi

Klasa: 612-08/17-10/0201  
Urbroj: 532-04-02-07/3-18-6  
Požega, 4. travnja 2018.g.

REPUBLIKA HRVATSKA  
VIROVITIČKO-PODRAVSKA ŽUPANIJA  
2189/1

PRIMLJENO	6.4.2018.	
KLASA	350-02/15-01/25	ORG JED
UR BROJ	52	PRIL

**VIROVITIČKO-PODRAVSKA ŽUPANIJA**  
Upravni odjel za prostorno uređenje,  
graditeljstvo, komunalne poslove i zaštitu okoliša  
33000 Virovitica, Trg Ljudevita Patačića 1

**Predmet: Prijedlog VI. izmjena i dopuna prostornog plana Virovitičko-podravске županije**  
**- dostava stručnog mišljenja**

Temeljem Vašeg dopisa od 19. ožujka 2018.g. (Klasa: 350-02/15-01/25, Urbroj: 2189/1-08/3-18-50) u kojem nas pozivate da vam dostavimo mišljenje na Prijedlog VI. izmjena i dopuna prostornog plana Virovitičko-podravске županije, nakon pregledane dokumentacije, utvrđujemo da podatke koje smo Vam do sada izdali nadopunjujemo ažuriranom tabelom kulturne baštine koju dostavljamo u prilogu.

S poštovanjem,



Po ovlaštenju Ministrice:  
**PROČELNIK:**

*Z. Španiček*  
dr.sc. Zarko Španiček

**Prilog:** Izvod iz Registra kulturnih dobara RH

Tablica 15.1 Lista zaštićenih nepokretnih kulturnih dobara na području VPŽ (Izvor: Izvod iz Registra kulturnih dobara Republike Hrvatske, Konzervatorski odjel u Požezi, 16.5.2017.)

GRADITELJSKA BAŠTINA						
Broj	Općina/Grad	Mjesto	Naziv kulturnog dobra	K.O.	K.Č.BR.	Broj upisa u Reg.RH
1.	ČAĐAVICA	Čađavica	Crkva sv. Petra	Čađavica	394	Z - 369
2.	LUKAČ	Lukač	Crkva sv. Luke	Lukač	1	Z - 373
3.	NOVA BUKOVICA	Nova Bukovic	Župna crkva Uznesenja Blažene Djevice Marije	Nova Bukovic	10, 2/1,2	Z - 4543
4.	ORAHOVICA	Crkvari	Crkva sv. Lovre	Stara Jošava	693, 694	Z - 368
5.		Duzluk	Manastir sa crkvom sv. Nikole	Manastir Orahovica	1,2	Z - 370
6.		Orahovica	Ruševine grada „Ružice“ kod Orahovice	Duzluk, Orahovica	1203/2, 1203/1 k.o. Orahovica 18, 19/1,20/1, 20/2, 20/3, 1320 k.o. Duzluk	Z - 375
7.		Orahovica	Srednjovjekovni grad Oršulić	Duzluk	1324/1	Z - 376
8.		Orahovica	Ostaci Plemićke kurije ( <i>Curiae Nobilitaris</i> )	Orahovica	1068/1	Z - 4714
9.		Orahovica	Crkva Našašća sv. Križa	Orahovica	1	Z - 377
10.	SLATINA	Slatina	Župna crkva sv. Josipa	Podravska Slatina	4369	Z- 4542
11.		Gornji Miholjac	Crkva sv. Trojice	Gornji Miholjac	102	Z - 371
12.		Gornji Miholjac	Žitnica u Gornjem Miholjcu	Gornji Miholjac	1156	Z- 5564
13.		Sladojevci	Crkva sv. Barbare	Sladojevci	510	Z - 378
14.	ČAČINCI	Slatinski Drenovac	Kulturno-povijesni krajolik Jankovac	Slatinski Drenovac	644/1, 605/1, 1032	Z- 4090
15.		Slatinski Drenovac	Crkva sv. Georgija	Slatinski Drenovac	1,2	Z- 4715
16.	ŠPIŠIĆ BUKOVICA	Bušetina	Kapela sv. Marije	Bušetina 130	130	Z - 366
17.	SUHOPOLJE	Cabuna	Dvorac Janković	Cabuna	607,1377,1370,1347/1,1369	Z - 367
18.		Cabuna	Župna crkva Kraljice sv. Krunice	Cabuna	1346	Z - 4421
19.		Suhopolje	Dvorac grofa Janković	Suhopolje	1495/1, 1495/3, 1495/5	Z - 379
20.		Suhopolje	Crkva sv. Terezije	Suhopolje	1363/1, 1362, 1363/2	Z-380

21.	VIROVITICA	Virovitica	Dvorac Pejačević	Virovitica-centar	960, 961, 958, 957/3, 957/2, 957/1 Trg bana J. Jelačića	Z - 381
22.		Virovitica	Zgrada stare apoteke	Virovitica-centar	97 Trg kralja Zvonimira	Z - 382
23.		Virovitica	Crkva sv. Roka s franjevačkim samostanom	Virovitica-centar	96,100, 101, 102, 103 Trg kralja Zvonimira	Z - 383
24.		Virovitica	Palača Pejačević	Virovitica-centar	963/2, 963/1, 963/3, 963/4	Z-4089
25.		Virovitica	Židovsko groblje (izvan Kulturno-povijesne cjeline)	Virovitica	217,218	Z- 3347
26.		Antunovac	Kompleks povijesnih industrijskih građevina	Antunovac	15/1, 15/3,15/4, 15/5, 15/6, 560, 561/1,561/2, 561/3, 563/1, 563/2, dio 962, dio 970	Z-6938
27.		Virovitica	Kulturo-povijesna cjelina grada Virovitice	Virovitica-centar		Z-2799
28.	VOĆIN	Lisičine	Crkva sv. Georgija	Lisičine	1	Z - 372
29.		Macute	Crkva Uspenja Bogorodice	Macute	493	Z - 374
30.		Voćin	Srednjovjekovni grad Voćin	Voćin	1/2	Z - 384
31.		Voćin	Crkva Blažene Djevice Marije	Voćin	121, 120	Z - 385
32.	PITOMAČA	Pitomaca	Crkva sv. Vida	Pitomaca	1354	Z- 2196
33.	PITOMAČA	Turnašica	Crkva sv. Trojstva	Tumašica	1	Z - 2195
MEMORIJALNA KULTURNA DOBRA						
Broj	Općina/Grad	Mjesto	Naziv kulturnog dobra	K.O.	K.Č.BR.	Broj upisa u Reg.RH
1.	ČAĐAVICA	Nosk. Dubrava	Skupna grobnica i spomenik djeci Kozare na mjesnom groblju	Noskovci	168	Z-7028
2.	MIKLEUŠ	Mikleuš	Spomenik i grobnica borcima 18. slavonske brigade na pravosl. groblju	Mikleuš	565	Z- 2541
3.		Mikleuš	Spomenik i grobnica borcima 51. Vojvođanske divizije na katolič. groblju	Mikleuš	868	Z- 2540
4.	VIROVITICA	Virovitica	Spomen kosturnica sa skulpturom borca na gradskom groblju u Virovitici	Virovitica	4429	Z- 2678

6.	VOĆIN	Kometnik	Spomenik i grobnica seljaka iz sela Kometnik i Dobrić	Kometnik	610	Z- 2538
10.	VOĆIN	Voćin	Spomenik žrtvama fašističkog terora i zgrada bivše općine	Voćin	76	Z- 2539
ARHEOLOŠKA NALAZISTA I ZONE						
Broj	Općina/Grad	Mjesto	Naziv kulturnog dobra	K.O.	K.Č.BR.	Broj upisa u Reg.RH
1.		Brezovica	Arheološka zona Živkov brijeg	Brezovica	503, 504/1, 504/2, 505, 506, 507, 508, 509, 1058 i 459 te dio 1348	Z-6452
2.	GRADINA	Gradina	Arheološko nalazište Duljine - Gradina	Gradina	1581, 1588/3, 1588/2, 1588/5, 1588/4, 1588/1, 2777, dio 1583, 1547, 1548, 1549, 1550, 1551, 1552, 1553, 1554 (katastarsko stanje: 1554/1 i 1554/2), 1555, dio 2780, 1580, 1579, 1578, 1577, 1576, 1575, 1574/1, 1574/3, 1574/2, 1574/4, 1573/1, 1573/7*  *4 god. nakon donošenja novog rješenja o trajnoj zaštiti provedena je parcelacija k. č. br. 1573/1 na k. č. br. 1573/1 i k. č. br. 1573/7 (rješenje Općinskog suda u Virovitici od 30. svibnja 2016.)	Z-5523
3.	NOVA BUKOVICA	Nova Bukovica	Arheološko nalazište Sjenjak	Gornja Bukovica	145/1, 145/2, 146/1, 147/1, 148, 149, 150/1, 150/2, 151, 152, 198, 199, 157/1, 158, 159/1, 160/1, 165, 161, 162, 166, 167, 168, 169, 170, 171/1, 271/1, 456/3, 452/1, 453/1, 463/1, 288/2, 194/1, 194/2, 172/1, 172/2, 173/1, 173/2, 271/9A, 271/9B, 174,	Z-3075

					175, 176/1, 176/2, 177/1, 177/2, 178/1, 178/2, 179, 180, 181, 182, 183, 184/1, 184/2, 189, 190/1, 191/1, 192, 193, 195/1, 197, 200, 201, 202/1, 203/2, 202/2, 204/1, 205/1, 204/2, 205/2, 206, 207, 208/1, 209/1, 210/1, 212/1, 457/1, 213, 215, 216/1, 217/1, 217/2, 218, 219, 220, 221, 222, 223/1, 271/10, 271/3, 271/4, 271/6, 450, 451, 454/1, 454/2, 455/1, 455/2, 456, 458/1, 458/2, 459/1, 459/2, 460/1, 461, 786, 789, 195/2		
4.		Nova Bukovica	Arheološki ostaci srednjovjekovnog gradišta	Nova Bukovica	1/1	Z-6434	
5.	SLATINA	Medinci	Arheološko nalazište Turski grad	Medinci	673	Z-2897	
6.		Bakić	Arheološko nalazište Lipik kod Bakića	Sladojevci	8, 9, 7/4	Z-5180	
7.		Sladojevci	Arheološka zona Hrušćik - Brodišće	Sladojevci	301/2, 302/1, 303/1, 304, 305, 1919/2, 2006/2, 239/2, 239/1, 238/2, 238/1, 237/2, 237/1, 236/1, dio 2003, 101, 100, 99, 70, 71, 72, 73/1, 74/1, 75/1, 75/2, 76/1, 76/2, 77/1, 77/2, 78/1, 78/2, 79/1, 79/2, 80/1, 81/1, 82/1, 83, 84/1, 85/1, 86/1, 87/1, 88/1, 89/1	Z-6681	
8.		Sladojevci	Arheološko nalazište Lipa	Sladojevci	306/1, 307/1, 307/2, 306/2	Z-6740	
9.		Sladojevci	Arheološko nalazište Lug	Sladojevci	2009/2	Z-6739	
10.		Slatina	Arheološka zona Veliko polje - Potočani	Podravska Slatina	526/2, 526/3, 525/1, 524/1, 523, 522/1, 521, 520/1, 519/1, 518/1, 518/2, 517/1, 517/2, 517/3, 516/1, 516/2, 515, 514/1, 514/2, 514/3, 468, 467, 466, 465, 464, 463, 460, 459, 458	Z-6540	
11.		Slatina	Arheološka zona Veliko polje - Trnovača-Berezine	Podravska Slatina	444/1, 437/3, 437/4, 437/5, 439/2, 440/2, 441/2, 441/3, 443/1, 442/1, 441/1, 440/1, 439/1, 457/1, 456/2, 455/1, 454/1, 453/1, 452, 451, 450	Z-6523	
12.		Slatina	Arheološko nalazište Bobovište	Podravska Slatina	1767/1, 1767/4, 1768/1, 1768/4, 1769/1, 1769/6, 1770/3, 1770/6, 1771/1, 1771/3, 1772/1, 1772/3, 1773/1, 1773/3, 1774/3, 1774/4, 1775/1, 1775/3, 1776/2, 1776/5, 1777/1, 1777/4, 1778/1, 1778/2, 1784/2, 1784/3, 1784/4	Z-6541	
13.		SOPJE	Sopje	Arheološko nalazište Crkvena	Sopje	1211, 1210, 1209/1, 1209/2, 1208, dio k.č. br. 1826, 1200/1, 1200/2, 1201	Z-4968
14.			Sopje	Arheološko nalazište Turski grad	Sopje	628, 629, 630	Z-2898
15.	Španat		Arheološko nalazište Jugovac	Gornji Miholjac	1300/9	ROS-632	

16.		Orešac	Arheološka zona Brana	Orešac	9, 10, 11, 12, 13, 14, 15, 24, 25, 26, 27, 28/1, 28/2, 29	Z-5182
17.		Orešac	Arheološka zona Dvorina i Luka	Orešac	150/1, 150/2, 151, 152, 153/1, 153/2, 154/1, 154/2, 155, 156/1, 156/2, 156/3, 156/4, 157, 158, 159, 160, 161/1, 161/2, 162/3, 162/2, 162/1, 163, 164, 165, 166, 167, dio k.č. br. 168, 169/1, 169/2, 170, 171, 172, 173, 174/1, 174/2, 175, 176, 177/1, 177/2, 178, 179, 180, 181, 182/1, 182/2, 182/3, 182/4, 182/5, 183, 184, 185, 186, 187, 188/1, 188/2, 189.	Z-5184
18.		Pčelić	Arheološko nalazište Dakino brdo	Pčelić	1542, 1543, 1545, 1552, 1553, 1554, 1555, 1556, 1557, 1558, 1559, 1560, 1562, 1563, 1564, 1565, 1569, 1566, 1567, 1568, 1570	ROS-658
19.	SUHOPOLJE	Pčelić	Arheološka zona Medakuša	Pčelić	1464, 1463, 1462, 1461, 1460, 1459, 1458, 1457, 1456, 1455, 1454, 1453, 1452, 1451, 1450, 1449, 1448, 1447, 1446, 1445, 1444, 1443, 1253, 1251, 1250, 1249, 1248, 1254, 1255, 1256, 1257, 1258, 1259, 1260, 1261, 1262, 1263, 1264, 1265, 1266, 1275, 1274, 1273, 1272, 1276, 1277, 1278, 1279, 1280, 1281, 1282, 1283, 1284, 1285, 1286, 1287, 1288, 1289, 1290, 1291, 1292, 1271, 1270, 1267, 1268, 1269	Z-5183
20.		Pepelana	Arheološka zona Lug	Pčelić	4682, 4683, 4690, 4712, 4713, 4714, 4715, 4716, 4717, 4718, 4719, 4720, 4721, 4775/2, 4776, 4777, 4778, 4779, 4780, 4781, 4782, 4783, 4784, 4785, 4786, 4787, 4788, 4789, 4790, 4791, 4792, 4793, 4794, 4795, 4796, 4797, 4798, 4799, 4800, 4801,	Z-6453
21.		Suhopolje	Arheološka zona Dubrava	Kapan	67, 69, 191	Z-4913
22.		Suhopolje	Arheološka zona Kliškovac	Suhopolje; Borova (Suhopoljska Borova)	1206, 1207, 1208, 1209, 1210, 1211, 1212, 1213, 1214, 1215/1, 1215/2, 1216, dio 1966, 1199, 1238, 1237, 1236, 1235, 1234, 1233, 1232, 1231, 1230, 1229, 1228, 1227, 1226, 1225, 1224, 1223, 1222, 1221, 1220, 1219, 1218, 1217, 1183, 1184, 1185, 1186, 1187, 1188, 1189, 1190, 1191, 1192, 1193, dio 1965, 1849, 1182, 1181, 1180, 1179, 1178, 1177, 1176, 1175, 1174/1, 1174/2, 1174/3, 1173, 1172, 1171, 58/1, 58/2, 59, 60, 61/1, 61/2, 62, 63/1, 63/2, dio 568	Z-5864

23.		Zvonimirovo	Arheološka zona Naknada	Gaćište	1353	Z-5181
24.		Zvonimirovo	Arheološko nalazište Veliko polje	Gaćište	1886, 1887, 1888, 1889, 1890, 1891	Z-4196
25.	SPIŠIĆ BUKOVICA	Lozan	Arheološko nalazište Lendava	Lozan	966/31, 966/30, 966/29, 966/28, 966/5	Z-6454



26.		Špišić Bukovica	Arheološka zona Mali Zagreb	Špišić Bukovica	3178/1, 3178/2, 3177/1, 3177/2, 3176, 3175, 3174, 3173, 3172/2, 3172/1, 3172/3, 3171/1, 3171/2, 3203/1, 3204, 3205/1 i 3205/2 (gruntovno stanje 3205), 3206/1, 3206/2, 3207/1, 3207/2, 3208/1, 3208/2, 3208/3, 3208/4, 3209/1, 3209/2, 3209/3, 3209/4, 3209/5, 3214, 3215/1, 3215/2, 3215/3, 3216/1, 3216/2, 3217, 3218, 3219, 3220, 3221, 3222, 3223/1, 3223/2, 3224, 3244, 3247/1, 3248, 3254/1, 3254/2, 3243,	Z-6436
27.		Jasenaš	Arheološko nalazište Veliki cimer	Virovitica; Jasenaš; Rezovac	8085; 1133/42; 3130, 3129, 3131, 3124, 3123, 3127, 3128, 3140, 3141, 3139, 3137, 3138, 3136, 3135, 3134/1, 3134/2, 3133, 3132	ROS-666
28.		Virovitica	Arheološko nalazište Batalije	Virovitica	3598/1, 3598/2	Z-5681
29.		Virovitica	Arheološko nalazište Brekinja	Virovitica	4154/3, 4154/2, 4155/1, 4155/2, 4157/8	Z-5775
30.		Virovitica	Arheološko nalazište Đola	Virovitica	3261/8, 3261/7, 3261/6, 3261/5	Z-5504
31.		Virovitica	Arheološko nalazište Đurad istok	Virovitica	4464/10, 4464/11, 4464/12, 4464/13, 4464/14, 4466/1, 4468/2	Z-5895
32.	VIROVITICA	Virovitica	Arheološka zona Đurad zapad	Virovitica	4445/5, 4445/3	Z-5851
33.		Virovitica	Arheološko nalazište Kiškorija jug	Virovitica	4147/2, 4147/1, 4144/9, 4144/8, 4144/7, 4144/10, 4144/6, 4144/14, 4144/13, 4144/5, 4144/4, 4144/3, 4148/1, 4146/3, 4146/2, 4146/1, 4145/1, 4144/30, 4144/28, 4144/26, 4144/24, 4144/22, 4144/20 i 4144/18	Z-5682
34.		Virovitica	Arheološka zona Kiškorija sjever	Virovitica	3798/1, 3799/7, 3798/2, 3799/4, 3798/3, 3798/4, 3797/5, 3798/7, 3799/1, 3799/2, 3798/13, 3798/11, 3799/3, 3798/9, 3798/5	Z-5780
35.		Virovitica	Arheološko nalazište Korija	Virovitica	3643/1, 3643/2, 3643/3, 3642/2, 3637/2, 3638/1, 3638/6, 3638/7, 3637/8, 3638/13, 3643/4, 3643/7, 3643/9, 3638/11	Z-5779

36.		Virovitica	Kompleks srednjovjekovnog arheološkog nalazišta unutar gradskog područja	Virovitica	Granica zaštićenog područja ide istočnom, južnom i zapadnom stranom Trga bana Josipa Jelačića, zatim sjevernom stranom Trga kralja Tomislava pa istočnom stranom ul. Matije Gupca, zatim južnom stranom ul. Josipa Runjanina i Đure Basaričeka, zapadnom stranom ul. Tome Bakača, te sjevernom stranom ul. Ivana Gundulića, gdje se spaja s istočnom stranom Trga bana J. Jelačića; navedena granica čini okvir zaštićenog područja, kojim prolaze ulice Ferde Rusana, Antuna Mihanovića, Andrije Hebranga, Bečka, Alojzija Stepinca, a zahvaća i dio Trga B. Gerbera.	ROS-667
37.	VOĆIN	Macute	Arheološko nalazište Lenije	Macute; <i>Bokane</i>	436; 803	Z-4818
KULTURNI KRAJOBRAZ						
1.	VOĆIN	Slatinski Drenovac	Kulturno povijesni krajolik Jankovac			Z – 4090
PREVENTIVNO ZAŠTIĆENA ARHEOLOŠKA NALAZISTA						

Broj	Općina/Grad	Mjesto	Naziv kulturnog dobra	K.O.	K.Č.BR.	Broj upisa u Reg.RH
1.	VIROVITICA	VIROVITICA	Arheološko nalazište Đota II	Virovitica-grad (u zemljišnim knjigama k. o. Virovitica)	3273, 3276, 3279, 3277 i 3278 (ZK č. br. 3006/2, 3006/1, 3004/2, 3004/1, 2998, 2999 i 3000, 3001 i 3002)	P-5819
2.	VIROVITICA	VIROVITICA	Arheološko nalazište Petrovac	Virovitica	2753, 2754, 2755, 2756/1, 2756/2	P-5650

REPUBLIKA HRVATSKA  
POŽEŠKO-SLAVONSKA ŽUPANIJA  
UPRAVNI ODJEL ZA GOSPODARSTVO I  
GRADITELJSTVO

09-04-2018  
350-02/15-01/25  
08  
2197/1-18-5B

KLASA: 351-03/18-01/19  
URBROJ: 2177/1-06-06/12-18-2  
Požega, 05. travnja 2018.

VIROVITIČKO-PODRAVSKA ŽUPANIJA  
Upravni odjel za prostorno uređenje,  
graditeljstvo, komunalne poslove i zaštitu okoliša  
Lj. Patačića 1, 33 000 Virovitica

PREDMET: Strateška studija utjecaja na okoliš VI. Izmjena i dopuna prostornog plana  
Virovitičko-podravске županije  
– **mišljenje, dostavlja se**

Dopisom Klasa: 350-02/15-01/25, Urbroj: 2189/1-08/3-18-49 od 19. ožujka 2018. godine, zatražili ste mišljenje o Strateškoj studiji utjecaja na okoliš VI. Izmjena i dopuna prostornog plana Virovitičko-podravске županije i nacrtu prijedloga Plana, sukladno članku 15. stavak 2. Uredbe o strateškoj procjeni utjecaja plana i programa na okoliš (Narodne novine, broj 64/08).

Uvidom u dokumentaciju koja je objavljena na mrežnim stranicama Virovitičko-podravске županije, Upravni odjel za gospodarstvo i graditeljstvo Požeško-slavonske županije nema primjedbi i prijedloga vezanih na iste.

PROČELNICA:  
Branka Kuba, dipl. oec.  
*Branka Kuba*

**DOSTAVITI:**

1. Naslovu
2. Evidencija
3. Pismohrana



REPUBLIKA HRVATSKA



**BJELOVARSKO-BILOGORSKA ŽUPANIJA**  
**UPRAVNI ODJEL ZA POLJOPRIVREDU,**  
**ZAŠTITU OKOLIŠA I RURALNI RAZVOJ**

12-06-2018  
350-02/15-01/25

2103/1-18-54

KLASA: 351-03/18-01/47

URBROJ: 2103/1-07-18-2

Bjelovar, 10. travanj 2018.

**VIROVITIČKO-PODRAVSKA ŽUPANIJA**  
Upravni odjel za prostorno uređenje, graditeljstvo,  
komunalne poslove i zaštitu okoliša  
Lj. Patačića 1  
33000 Virovitica

**PREDMET:** Strateška studija utjecaja na okoliš VI. Izmjena i dopuna prostornog plana Virovitičko -  
podravske županije  
- mišljenje – dostavlja se

Dopisom, KLASA: 350-02/15-01/25, URBROJ: 2189/1-08/3-18-49 od 19.03.2018. godine (zaprimljeno 21.03.2018. godine), zatražili ste mišljenje o Strateškoj studiji i Nacrtu prijedloga VI. Izmjena i dopuna prostornog plana Virovitičko - podravske županije s naznakom da su Strateška studija i Nacrt prijedloga VI. Izmjena i dopuna prostornog plana Virovitičko - podravske županije dostupni na web stranici Virovitičko – podravske županije.

Nakon uvida u Stratešku studiju i Nacrt prijedloga VI. Izmjena i dopuna prostornog plana Virovitičko - podravske županije, Upravni odjel za poljoprivredu, zaštitu okoliša i ruralni razvoj Bjelovarsko-bilogorske županije nema primjedbi na predmetnu Stratešku studiju.



**v.d. PROČELNIKA**

**Boris Tomšić, dr.med.vet.**

Dostaviti:

1. Naslovu;
2. Pismohrana.

*H*



**REPUBLIKA HRVATSKA**  
**VIROVITIČKO-PODRAVSKA ŽUPANIJA**

Upravni odjel za prostorno uređenje, graditeljstvo,  
komunalne poslove i zaštitu okoliša

KLASA: 350-02/17-01/06

URBROJ: 2189/1-08/13-18-55

**ZAPISNIK**

**sa održanog javnog izlaganja u okviru javne rasprave o Prijedlogu VI. Izmjena i dopuna Prostornog plana Virovitičko-podravске županije**

Sukladno članku 99. Zakona o prostornom uređenju („Narodne novine“ broj: 153/13. i 65/17.) održano je javno izlaganje u okviru javne rasprave o Prijedlogu VI. Izmjena i dopuna Prostornog plana Virovitičko-podravске županije (dalje u tekstu: Plan) dana 18. travnja 2018. godine u Velikoj vijećnici Virovitičko-podravске županije, Virovitica, Trg Ljudevita Patačića 1/1 s početkom u 10,00 sati.

Nositelj izrade: Upravni odjel za prostorno uređenje, graditeljstvo, komunalne poslove i zaštitu okoliša Virovitičko-podravске županije

Stručni izrađivač: Zavod za prostorno uređenje Virovitičko-podravске županije

Popis prisutnih sudionika javnog izlaganja nalazi se u prilogu ovog zapisnika i čini sastavni dio istoga.

**UVOD**

Darko Žužak, zamjenik župana Virovitičko-podravске županije u uvodnom dijelu javnog izlaganja pozdravio je sve prisutne.

Zorica Hegedušić, pročelnica Upravnog odjela za prostorno uređenje, graditeljstvo, komunalne poslove i zaštitu okoliša Virovitičko-podravске županije, ispred nositelja izrade pozdravila je sve prisutne i otvorila javno izlaganje u okviru javne rasprave i javnog uvida Prijedloga VI. Izmjena i dopuna Prostornog plana Virovitičko-podravске županije koji traje od 22. ožujka do 20. travnja 2018. godine. Potom je predala riječ ravnateljici Zavoda za prostorno uređenje Virovitičko-podravске županije, stručnom izrađivaču predmetnih izmjena i dopuna Plana.

**PREZENTACIJA PRIJEDLOGA VI. IZMJENA I DOPUNA PROSTORNOG PLANA VIROVITIČKO-PODRAVSKE ŽUPANIJE**

Jasna Baranjec – Keserica, dipl.ing.arh. ispred stručnog izrađivača predmetnog Plana, Zavoda za prostorno uređenje održala je prezentaciju predmetnih izmjena i dopuna Plana navodeći da je Županijska skupština Virovitičko-podravске županije na sjednici održanoj dana 22. ožujka 2016. godine donijela Odluku o izradi VI. Izmjena i dopuna Prostornog plana Virovitičko-podravске županije kojom je započeo postupak izrade VI. Izmjena i dopuna Prostornog plana

Virovitičko-podravske županije. Prezentirala je razloge za donošenje predmetnih izmjena i dopuna Plana navodeći da se iste odnose na rekonstrukciju postojećih i izgradnja novih regulacijskih i zaštitnih vodnih građevina, dopunu, ažuriranje i preispitivanje vodoopskrbnih sustava korištenja voda i sustava odvodnje, dopunu i ažuriranje infrastrukturnih sustava, dopuna i ažuriranje prometnog sustava, dopunu u plinoopskrbnom sustavu, usklađivanje granica eksploatacijskih polja ugljikovodika i utvrđivanje istražnih prostora ugljikovodika, ažuriranje i dopuna eksploatacijskih polja mineralnih sirovina, preispitivanje i dopuna izdvojenih građevinskih područja izvan naselja županijskog značaja, usklađivanje sa novim zakonskim propisima, ažuriranje granice ekološke mreže RH (NATURA 2000), prilagodba svih grafičkih priloga koordinatnom sustavu te određivanje područja za smještaj/građenje građevina za gospodarenje otpadom od županijskog značaja. Napomenula je da se primjenom i provedbom načela prostornog uređenja u izradi i donošenju predmetnih izmjena i dopuna Plana postižu određeni ciljevi prostornog uređenja koji se odnose na ravnomjeran prostorni razvoj usklađen s gospodarskim, društvenim i okolišnim polazištima, unapređenje poljoprivrednih djelatnosti, razvoj infrastrukture, pravilno i gospodarski opravdano postupanje s otpadom, razvoj ugostiteljsko-turističke ponude u svrhu razvoja i oživljavanja ponude na području županije te razumno korištenje i zaštita prirodnih dobara, očuvanje prirode i zaštita okoliša. Također napominje da je rješenjem Ministarstva zaštite okoliša i energetike od 14. prosinca 2016. godine određeno da je za predmetne izmjene i dopune Plana potrebno provesti postupak strateške procjene utjecaja istih na okoliš, stoga je izrađeni nacrt prijedloga istih dostavljen ovlašteniku odnosno izrađivaču strateške studije.

Uz navedeno prikazani su i kartografski prikazi planiranih aktivnosti.

Po završetku izlaganja Jasna Baranjec - Keserica pozvala je prisutne da ukoliko imaju primjedbe ili prijedloge da se pismeno očituju o prijedlogu plana u tijeku održavanja javne rasprave završno sa 20. travnjem 2018. godine odnosno davanjem prijedloga i primjedbi u zapisnik koji se vodi prilikom javnog izlaganja.

Zorica Hegedušić zahvalila se na iscrpnoj i kvalitetnoj prezentaciji te pozvala prisutne na raspravu.

### **RASPRAVA, PITANJA I PRIJEDLOZI PRISUTNIH JAVNOM IZLAGANJU**

Nakon održane prezentacije provedena je rasprava u kojoj su sudjelovali:

**Željko Tremac, INA d.d. istraživanje i proizvodnja nafte i plina**, navodi da se na području Virovitičko-podravske županije nalazi nekoliko eksploatacijskih polja ugljikovodika, dok se Dravica – Zalata u Planu navodi kao planirano eksploatacijsko polje ugljikovodika. Napominje da imaju definirane točne granice, koordinate i utvrđene površine te da će još u tijeku ove javne rasprave dostaviti rješenje nadležnog ministarstva iz kojega je vidljivo da se INA d.d. ovlašćuje za poduzimanje svih radnji u svrhu utvrđivanja eksploatacijskog polja Dravica – Zalata. Postavlja upit da li je temeljem navedenoga moguće isto polje umjesto planiranog utvrditi postojećim.

**Jasna Baranjec – Keserica** odgovara da smatra da se navedeni prijedlog može prihvatiti.

Željko Tremac nadalje navodi da su eksploatacijska polja svrstana u energetske sustave međutim da to nije ispravno jer istraživanja eksploatacijskih polja pripada rudarskim djelatnostima pa moli da se to korigira da ne izazove nedoumice kasnije u fazi ishođenja građevinskih i drugih dozvola, potvrda i sl. u nekim drugim institucijama.

**Mirko Mesarić** odgovara da se radi o planskoj kategoriji.

**Slobodanka Janeš** odgovara te navodi da je u grafičkom dijelu Plana na kartografskom prikazu br. 1. Korištenje i namjena prostora isto i navedeno kao površina za iskorištavanje mineralnih sirovina – eksploatacijsko polje, a na kartografskom prikazu br. 2. Infrastrukturni sustavi i mreže isto je obuhvaćeno kategorijom energetskih sustava.



**Nives Brnić Levada, Hrvatske vode, VGO za Dunav i donju Dravu**, navodi da je u odredbama za provođenje predmetnog plana potrebno dodati odredbe kojima će se propisati odnosno omogućiti izgradnja nasipa uz vodotoke i kanale kao i ostalih vodnih građevina, a koji nisu prikazani kartografskim prikazima plana.

Nadalje još napominje da se uzme u obzir da se odredbama županijskog plana omogući izgradnja i drugih sustava navodnjavanja poljoprivrednog zemljišta na području županije osim onih prikazanih na kartografskom prikazu plana, sukladno potrebama i pogodnostima zemljišta za navodnjavanje, a što će se detaljnije definirati odredbama prostornih planova općina i gradova.

**Tomo Baturina, Hrvatske šume, Uprava šuma Podružnica Bjelovar**, postavlja upit koje javnopravno tijelo raspolaže podacima o površinama planiranih retencija te moli da mu se isti dostave.

**Nives Brnić Levada, Hrvatske vode, VGO za Dunav i donju Dravu** odgovara da podacima raspolažu Hrvatske vode te da se isti mogu zatražiti pisanim zahtjevom.

**Obrad Komlenić, Hrvatske vode, VGI Daruvar** napominje da je u predmetni plan potrebno uvrstiti da će Miletinac biti akumulacija a ne retencija.

**Jasna Baranjec – Keserica** odgovara da smatra da se navedeni prijedlog može prihvatiti.

**Joško Moser, Hrvatski operator prijenosnog sustava (HOPS) d.o.o., Služba za pripremu izgradnje i izgradnju** postavlja upit da li su prihvaćeni prijedlozi trasa dostavljeni pisanim putem kao zahtjevi za izradu predmetnih izmjena i dopuna Plana.


Obzirom na predviđenu mjeru zaštite okoliša kojom je utvrđena udaljenost od 300 m od taložnice Virovitičke šećerane u slučaju planiranja nadzemnih dalekovoda, napominje da u tom slučaju vodovi postaju vidljivi odnosno moraju se izvesti u naselju što ne može biti prihvatljivo, a u svezi konstatacije ovlaštenika da se isti postave podzemno, upozorava da se 220 kV i 400 kV dalekovodi ne postavljaju podzemno, da to nije u skladu sa zakonskom regulativom te da ih na taj način neće biti moguće izvesti. Moli da se o tome vodi briga i da se ovlaštenik odnosno izrađivač studije očituje o tome i prihvati ovu primjedbu.

**Slobodanka Janeš** odgovara vezano za upit o prijedlozima za izradu predmetnih izmjena i dopuna Plana navodeći da su zahtjevi prihvaćeni što se tiče korekcija trase 400 kV i 2 x 110 kV, osim u dijelu kontaktnih točaka sa susjednim županijama Koprivničko-križevačkom i Osječko-baranjskom gdje su zadržane trase iz važećeg Plana.

Kako nije bilo daljnjih pitanja i prijedloga Zorica Hegedušić zaključuje javno izlaganje i zahvaljuje svim prisutnima. Podsjeća sve prisutne na zakonski rok održavanja javne rasprave te moli da se svi koji to žele pismeno očituju na predmetni prijedlog Plana, zaključno s danom 20. travnjem 2018. godine kada završava javna rasprava.

Javno izlaganje završilo je u 10,50 sati.

Zapisnik sastavila  
Sanela Santro, struč.spec.admin.publ.



Odgovorna osoba nositelja izrade  
Zorica Hegedušić, dipl. iur.





Javno izlaganje u okviru javne rasprave Prijedloga VI. Izmjena i dopuna Prostornog plana Virovitičko-podravske županije održano dana 18. travnja 2018. godine u prostorijama Virovitičko-podravske županije, Virovitica, Trg Ljudevita Patačića 1/I s početkom u 10,00 sati

Popis prisutnih

Red. br.	Ime i prezime	Institucija	E-mail	Telefon/Mobitel	Potpis
1.	JASNA BARANEC-KESERICA	ZAVOD ZA PROSTORNO UREĐENJE VPT	prostor.olcolis@quadra.hr	098342 070	
2.	STOJIBODANKA JAVES	ZPUVPI	zpuvpz.boba@wdca.hr	033-721-353	
3.	MARIJANA MATOŠINA LJUJ	ZPUVPŽ	prostor.dholis@gmail.com	033-721353	
4.	JARKO ŽUBAK	VPE	danko.zubak@vpe.hr	048/1832379	
5.	MIRKO MERAČIĆ	IRES EKOLOGIJA	mirko.meracic@ires-ekologija.hr	098 99 88 380	
6.	IGOR IVANEK	IRES EKOLOGIJA	igor.ivanek@ires-ekologija.hr	091 752 92 53	
7.	MARTINA MATIJEVIĆ	IRES EKOLOGIJA	martina.matijevic@ires-ekologija.hr	099 740 4447	
8.	MLADEN MATICA	ZAVOD ZA NAJSTARIJU UREĐENJE KOPRIVNIČKO-KOPIVNIČKE ŽUPANIJE	mladen.matica@kckzz.hr	048-624-406	
9.	JELENA KOVAČ	H-	jelena.kovac@kckzz.hr	048/624-406	
10.	NIVES ŽENIČ-LEVAČA	HRVATSKE VODE	mb@voda.hr	099/3106-146	
11.	KARNELO KOPRIVJAK	HRVATSKE VODE	ekopivnjak@voda.hr	099/3463 067	
12.	IVAN HORVAT	VPE	ivan.horvat@vpe.hr	098 596 126	



13.	Ivan Sječ	FLOP AVTC d.o.o.	ivansievtc@gmail.com	098 342 003	Si
14.	DRAŽEN GOLUB	VIFKOM d.o.o.	vontovcal@vifkom.hr	098 343 401	DM
15.	BOŽENA PAVLEK GOLUBOČ	PLINACRO d.o.o.	bozena.pavlek@plmacro.hr	01 6301 608 099 819 5962	DM
16.	MARIN ARAGONIC	VPE	marin.aragovic@vpe.hr	038 - 171	DM
17.	TOMO BATURINA	HRVATSKE PUME, UŠP B)	tomo.baturina@hrpume.hr	099/2271-220	DM
18.	VLATKO EDIMOVIC	HOPS d.o.o. PRISUVOSNO POSREDSKE OSISEN	vlatko.edimovic@hops.hr	093/433-046	DM
19.	JOŠKO MOŠER	HOPS d.o.o. Služba za pripremu izgradnje i izgradnju	josko.moser@hops.hr	099/310-88-01	DM
20.	BORIS PAPUGA	HOPS d.o.o. Odjel za izgradnju Osijek	boris.papuga@hops.hr	099/267-86-27	DM
21.	SILVIO PALOŠ	MUP INSPEKCIJA ZA ZAŠTITU OD POŽARA	spalos@mup.hr	099/416 57 27	DM
22.	VEDRANA POČINIĆ GOLUB	GRAD VIRANICA	vedrana.pocinic@guai.com	098/279 812	DM
23.	ORAD KOTLENIĆ	HRVATSKE VOĐE VGI ŽARUVAR	okomlenic@voda.hr	099/346 3071	DM
24.	IRENA ŠTEBIC	GRAD ORAHOVICA	irena.stebic@orahovica.hr	099/482 3971	DM
25.	NATAŠA RAP	HF d.o.o. UTP NATIČE	natasarap@hrsume.hr	098 439 631	DM
26.	VLATKO HEČIMOVIĆ	GRAD ORAHOVICA	vlatko.hecimovic@orahovica.hr	035673913	DM
27.					

28.	ANA KRALJ-VRSALOVIC	NA D. D. J. MARIJANJE I PROIZ. VOŠE I PLINO	ana.kralj-vrsalovic@ina.hr	058/324 857	Andj
29.	ŽEŽILO TREMAK	--	zezko.zremac@ina.hr	098/214 802	
30.	LORICA HEČEĐUŠIĆ	VIROV.-POK. ŽUPANIJA	Lorica.hecdusic@vpz.hr	033/638-130	Ljiljana
31.	SANELA SANTRO	VPŽ	sanela.santro@vpz.hr	033/638-132	Sanelo
32.	VERA KLEMENT	Grad Sektinac	vera.klement@latina.hr	0989833 286	Vera
33.					
34.					
35.					
36.					
37.					
38.					
39.					
40.					
41.					
42.					





INDUSTRIJA NAFTE, d. d.

ISTRAŽIVANJE I PROIZVODNJA NAFTE I PLINA  
RAZRADA POLJA

Lovinčićeva 4  
10000 Zagreb

Tel: 385 1 645 0518  
Fax: 385 1 645 2522

Naš znak - Re: 50308575/22-03-18/0999-126/AK

Datum - Date: 19. travnja 2018.

46 46  
REPUBLIKA HRVATSKA  
VIROVITIČKO-PODRAVSKA ŽUPANIJA  
2189/1

PRIVLJENO	20.4.2018.		
KLASA	350-02/15-01/25	ORG JED	
UR BROJ		PRIL	VRIJ

REPUBLIKA HRVATSKA  
VIROVITIČKO-PODRAVSKA ŽUPANIJA  
Upravni odjel za prostorno uređenje,  
graditeljstvo, komunalne poslove i  
zaštitu okoliša  
Trg Ljudevita Patačića 1  
33 000 VIROVITICA

PREDMET **PRIJEDLOG VI. IZMJENA I DOPUNA PROSTORNOG PLANA  
VIROVITIČKO-PODRAVSKE ŽUPANIJE**  
- dostava mišljenja -

Temeljem Vašeg dopisa Klasa: 350-02/15-01/25, Urbroj: 2189/1-08/3-18-50 od 19. ožujka 2018. godine, kojim nas obavještavate o provođenju javne rasprave Prijedloga VI. Izmjena i dopuna Prostornog plana Virovitičko-podravske županije, dostavljamo naše mišljenje.

Uvidom u dostavljene materijale Prijedloga Prostornog plana Virovitičko-podravske županije i sudjelovanjem na javnom izlaganju Prijedloga VI. Izmjena i dopuna Prostornog plana Virovitičko-podravske županije, očitujemo se kako slijedi.

Planirano eksploatacijsko polje ugljikovodika „Dravica-Zalata“ ispravno je ucrtano u kartografskim prikazima Prijedloga Plana, temeljem podataka i granica dostavljenih u našem zahtjevu za izradu Prostornog plana, dopis broj: 50308575/12-05-17/166-243/AK od 29. svibnja 2017. godine. Međutim, kako smo u međuvremenu ishodili rješenje Ministarstva zaštite okoliša i energetike, Klasa: UP/I-310-01/18-03/38, Urboj: 517-13-18-1 od 17. travnja 2018. godine, kojim su utvrđene točne koordinate eksploatacijskog polja ugljikovodika „Dravica-Zalata“, molimo Vas da sukladno dostavljenom rješenju ispravite granice EPU „Dravica-Zalata“ u pripadajućim kartografskim prikazima, kao i površinu EPU u tekstualnom dijelu Plana. Također Vas molimo da, temeljem dobivenog rješenja, EPU „Dravica-Zalata“ prikazete kao postojeće, a ne više kao planirano eksploatacijsko polje. Sva ostala postojeća EPU ugljikovodika i istražni prostor „Drava-02“, ispravno su ucrtani u kartografskim prikazima Prijedloga Plana, kao i postojeći i planirani vodovi, odnosno planirane trase cjevovoda koji su u vezi sa eksploatacijskim poljima ugljikovodika „Dravica-Zalata“, „Crnac“, „Bilogora“ i „Kalinovac“.

U tekstualnom dijelu Prijedloga Plana, potrebno je ispraviti površinu EPU „Dravica-Zalata“, na području Virovitičko-podravske županije, navedenu u tablici u Članku 24., koja temeljem rješenja Ministarstva zaštite okoliša i energetike, od 17. travnja 2018. godine, na području Virovitičko-podravske županije iznosi 617,56 ha. Također je u istom članku potrebno korigirati površinu istražnog prostora, na području Virovitičko-podravske županije, koja izuzimanjem postojećih eksploatacijskih polja iznosi cca 23 397,09 ha.

Također u tekstualnom djelu plana, u Članku 123. tekst koji glasi:

„Nakon završetka eksploatacije provesti tehničku i biološku sanaciju naftnih bušotina,..."

INA, d.d.	Banka - Bank	Adresa - Address	IBAN broj - IBAN Number	Trgovački sud u Zagrebu Commercial Court in Zagreb
Avanija Većeslava Holjevca 10 10 002 Zagreb p.p. 555 Hrvatska - Croatia Telefon - Telephone +385(1)6450000 Faks - Fax + 385(1)6452100	Privredna banka Zagreb d.d. Raiffeisenbank Austria d.d. Zagrebačka banka d.d. Societe Generale - Špišak banka d.d. OTP banka Hrvatska d.d. Hrvatske poštanske banka d.d. Sberbank d.d. NATWS UniCredit Bank Austria AG BNP Paribas (Suisse) SA ING Bank NV Credit Agricole (Suisse) SA	Radiševa 6, 10000 Zagreb Petelinjska 50, 10000 Zagreb Trg bana Josipa Jelačića 10, 10000 Zagreb R. Boškovića 16, 21000 Split Domovinskog rata 3, 23000 Zadar Jurčkova 4, 10003 Zagreb Veravska 5, 10000 Zagreb Avenue Pierre Mendès 30, 75013 Paris Schillerstrasse 6-8, A-1010 Wien Place de Hollande 2, Case Postale 5060 1211 Genève 11 PO BOX 1800, 1000 BV Amsterdam 4 quai General - Gulsan, CH 1204	HRB2 2340 0291 1000 2290 2 HR70 2484 0081 1006 1948 3 HR62 2360 0001 1013 0039 5 HR61 7030 0031 1002 9454 6 HR66 2407 0001 1031 5214 9 HR76 2390 0011 1033 3707 6 HR75 2503 0071 1030 6216 3 FR76 30037 55998 27 121 672 600 59 AT21 1200 0528 4403 3469 (EUR) AT31 1200 0528 4400 3467 (USD) CH65 0068 0001 0887 4000 2 (EUR) CH25 0068 0001 0887 4000 1 (USD) NL99 INGB 0650 7815 38 (EUR) NL23 INGB 0020 0370 90 (USD) CH96 0874 1016 2235 0000 1	Uplaćen temeljni kapital - Paid capital stock 9.000.000,00 kn - HRK Broj izdanih dionica / Nominalna vrijednost No. of issued shares / Nominal value 10.000.000 / 900,00 kn - HRK Matični broj - Reg. No. 3586243 OIB - 27759560625

Predsjednik i članovi Uprave / President and members of the Management Board:  
Zoltán Ácsóti, Niko Dalić, Gábor Horváth, Ivan Krečić, Davor Mayer, Péter Relatics  
Predsjednik Nadzornog odbora / President of the Supervisory Board: Damir Vandelica



ispraviti na način da se obriše riječ „naftnih“, budući da je nakon trajnog završetka rudarskih radova potrebno provesti sanaciju svih bušotina, a ne samo naftnih.


Nadalje, u tekstualnom djelu Prijedloga Plana, u Članku 161., koji se odnosi na uvjete neposredne provedbe zahvata u prostoru, molimo Vas da dodate

- **Priključni plinovod od bušotine BI-82 do PSIP Kalinovac,**

koji nam je također bitan za neposrednu provedbu, a ucrtan je i u pripadajućim kartografskim prikazima Prijedloga Plana.

Nadamo se da ćete uvažiti naše primjedbe i u skladu sa navedenim ispraviti materijale VI. Izmjena i dopuna Prostornog plana Virovitičko-podravске županije.

Sretno!



Direktor Razrade polja

Jerko Jelenc Balta, dipl. ing.

**U privitku:**

1. Rješenje Ministarstva zaštite okoliša i energetike, Klasa: UP/I-310-01/18-03/38, Urboj: 517-13-18-1 od 17. travnja 2018. godine, kojim se ovlašćuje INA- INDUSTRIJA NAFTE, d.d. Zagreb da poduzima radnje u svrhu utvrđivanja eksploatacijskog polja ugljikovodika „Dravica-Zalata“.

**Dostaviti:**

1. Zavod za prostorno uređenje Virovitičko-podravске županije, Trg Ljudevita Patačića 1, Virovitica, n/r gđa. Jasna Baranjec-Keserica, dipl.ing.arh.;
2. Proizvodnja nafte i plina, direktorica Davorka Tancer, dipl. ing.;
3. Istraživanje i razvoj portfelja upstreama, direktorica Lilit Cota, dipl. ing.;
4. Održivi razvoj i ZZSO IPNP, direktorica Diana Prpić, dipl. ing.;
5. Proizvodna regija istočna Slavonija, direktorica Željana Kljaić, dipl. ing.;
6. Proizvodna regija sjeverna Hrvatska, direktor Vladimir Tišljar, dipl. ing.;
7. Upravljanje razradnim projektima, direktor Zoran Begić, dipl. ing.;
8. Odnosi sa drž. i tok. upravom za IPNP, direktor Željko Tremac, dipl. ing.;
9. Arhiva, ovdje.



**REPUBLIKA HRVATSKA**  
**MINISTARSTVO ZAŠTITE OKOLIŠA**  
**I ENERGETIKE**

10000 Zagreb, Radnička cesta 80  
Tel: 01/3717 111 Fax: 01/3717 149

OIB: 19370100881

KLASA: UP/I-310-01/18-03/38

URBROJ: 517-13-18-1

Zagreb, 17. travnja 2018.

Ministarstvo zaštite okoliša i energetike, temeljem odredbi članka 18. Zakona o ustrojstvu i djelokrugu ministarstava i drugih središnjih tijela državne uprave („Narodne novine“, broj 93/16 i 104/16) i članka 2. Sporazuma između Vlade Republike Hrvatske i Vlade Republike Mađarske o zajedničkom istraživanju i eksploataciji ležišta ugljikovodika koja se nalaze duž zajedničke državne granice („Narodne novine“, broj 5/11), po službenoj dužnosti donosi

**R J E Š E N J E**

I. Ovlašćuje se trgovačko društvo INA-INDUSTRIJA NAFTE, d.d. Zagreb, da poduzima radnje u svrhu utvrđivanja eksploatacijskog polja ugljikovodika „Dravica-Zalata“.

II. Predloženi prostor kojim se utvrđuje eksploatacijsko polje ugljikovodika „Dravica-Zalata“ mora biti smješteno unutar prostora omeđenog spojnica vršnih točaka 1, 2, 3, 4 sljedećih koordinata:

Eksploatacijsko polje ugljikovodika „Dravica-Zalata“ površine 15,94 km<sup>2</sup>.

PREDLOŽENO EKSPLOATACIJSKO POLJE UGLJIKOVODIKA „DRAVICA-ZALATA“			
OZNAKA TOČKE	KOORDINATE		Dužina stranica (km)
	HTRS96		
	E	N	
1	606963,80	5071926,70	*
2	612910,07	5073557,65	*
3	612690,00	5069600,00	3,963
4	610290,00	5069600,00	2,400
1	606963,80	5071926,70	4,059

\* Granica predloženog eksploatacijskog polja ugljikovodika „Dravica-Zalata“ između vršnih točaka 1 i 2 predstavlja granicu između Republike Hrvatske i Mađarske

## O b r a z l o ž e n j e

Temeljem Odluke Vlade Republike Hrvatske od 2. listopada 1997. godine, trgovačkom društvu INA-INDUSTRIJA NAFTE, d.d. Zagreb, odobrena je koncesija za istražni prostor „Drava“ radi istraživanja nafte i plina, KLASA: 310-05/97-02/01, URBROJ: 5030116-97-9.

Trgovačkom društvu INA-INDUSTRIJA NAFTE, d.d. Zagreb, odobreno je produženje koncesije za istražni prostor „Drava“ radi istraživanja nafte i plina, Odlukom Vlade Republike Hrvatske od 14. prosinca 2000. godine, KLASA: 310-05/00-02/03, URBROJ: 5030120-00-2.

Temeljem Odluke Vlade Republike Hrvatske o izmjeni Odluke o produženju koncesije za istražni prostor „Drava“, radi istraživanja nafte i plina, KLASA: 310-05/00-02/03, URBROJ: 5030116-05-1, od 10. studenog 2005. godine i Rješenja Ministarstva gospodarstva, rada i poduzetništva, kojim se odobrava trgovačkom društvu INA-INDUSTRIJA NAFTE, d.d. Zagreb, smanjenje istražnog prostora ugljikovodika „Drava“, KLASA: UP/I-310-01/10-03/245, URBROJ: 526-14-01-02/3-10-2, od 30. prosinca 2010. godine, obavljen je niz istražnih aktivnosti. U sklopu navedenog, izrađena je i istražna bušotina Dravica-1 (Dra-1), kojom je potvrđeno plinsko-kondenzatno polje „Dravica-Zalata“.

Trgovačka društva INA i MOL potpisala su dana 14. rujna 2006. godine Ugovor o zajedničkoj suradnji - Participation and Joint Operating Agreement Between INA-INDUSTRIJA NAFTE, d.d. Zagreb and MOL MAGYAR OLAJ – ES GAZIPARI RESZVENYTARASAG in the Contract Area “PODRAVSKA SLATINA – ZALATA”. Unutar ugovorom definiranih granica, Vlada Republike Hrvatske i Vlada Republike Mađarske ratificirale su sporazum o zajedničkom istraživanju i eksploataciji ležišta ugljikovodika koja se nalaze duž zajedničke državne granice, Uredba o objavi Sporazuma KLASA: 310-05/10-03/05, URBROJ: 5030105-11-1, („Narodne novine“, broj 5/11), i Objava o stupanju na snagu Sporazuma KLASA: 018-05/10-23/09, URBROJ: 521-S-03/06-11-14, („Narodne novine“, broj 6/11).

Tijekom obavljanja istražnih aktivnosti trgovačko društvo INA-INDUSTRIJA NAFTE, d.d. Zagreb, je redovito podnosilo nadležnom ministarstvu polugodišnja, godišnja i petogodišnja izvješća te završno izvješće o istraživanju.

Temeljem prijašnjeg važećeg Zakona o rudarstvu („Narodne novine“, broj 75/09 i 49/11), sadašnjeg važećeg Zakona o rudarstvu („Narodne novine“, broj 56/13 i 14/14), Pravilnika o prikupljanju podataka, načinu evidentiranja i utvrđivanju rezervi mineralnih sirovina te o izradi bilance tih rezervi („Narodne novine“, broj 48/92) i članka 3. navedenog Sporazuma, trgovačko društvo INA-INDUSTRIJA NAFTE, d.d. Zagreb, izradilo je 2012. i 2015. (1. obnova) godine Elaborate o rezervama ugljikovodika istražnog prostora „Drava“, Plinsko-kondenzatnog polja „Dravica-Zalata“ te podnijelo zahtjeve za utvrđivanje i ovjeru količine i kakvoće rezervi. Nakon provedenog postupka ocjene dokumentacije, Povjerenstvo za utvrđivanje rezervi mineralnih sirovina Ministarstva gospodarstva, izdalo je Rješenja o kakvoći i količini rezervi ugljikovodika u istražnom prostoru „Drava“, za plinsko-kondenzatno polje „Dravica-Zalata“, KLASA: UP/I-310-01/13-03/05, URBROJ: 526-03-03-02/2-13-05, od 24. travnja 2013. godine i KLASA: UP/I-310-01/14-03/157, URBROJ: 526-04-02/2-15-05, od 15. siječnja 2015. godine.

Sukladno odredbi članka 7. navedenog Sporazuma, trgovačka društva INA-INDUSTRIJA NAFTE, d.d. Zagreb i MOL MAGYAR OLAJ - ES GAZIPARI RESZVENYTARASAG izradila su Zajedničko završno izvješće o provedenom istraživanju. U skladu sa člankom 8. istog Sporazuma, osnovano je 8-člano povjerenstvo za ocjenu i prihvaćanje Zajedničkog završnog izvješća te ocjenu i odobrenje Eksploatacijskog plana.


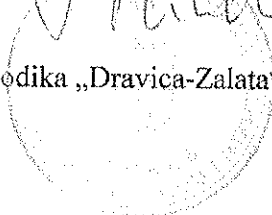
Da bi se utvrdili precizniji uvjeti pridobivanja ugljikovodika, a u vezi utvrđivanja eksploatacijskog polja ugljikovodika „Dravica-Zalata“, potrebno je nastaviti s naftno-rudarskim aktivnostima te u tu svrhu poduzeti daljnje radnje propisane nacionalnim zakonodavstvom, sukladno navedenom Sporazumu i navedenim Rješenjima o kakvoći i količini rezervi ugljikovodika u istražnom prostoru „Drava“, za plinsko-kondenzatno polje „Dravica-Zalata“.

Slijedom svega navedenog, odlučeno je kao u izreci rješenja.

#### **UPUTA O PRAVNOM LIJEKU:**

Ovo rješenje je izvršno u upravnom postupku i protiv njega se ne može izjaviti žalba, ali se može pokrenuti upravni spor. Upravni spor pokreće se tužbom nadležnom upravnom sudu u roku 30 dana od dana dostave ovog rješenja. Tužba se predaje nadležnom upravnom sudu neposredno u pisanom obliku, usmeno na zapisnik ili se šalje poštom, odnosno dostavlja elektronički.

**DRŽAVNI TAJNIK**


Ivo Milatić  
  


Prilog: Zemljovid predloženog eksploatacijskog polja ugljikovodika „Dravica-Zalata“

#### **DOSTAVITI:**

1. Trgovačko društvo INA-INDUSTRIJA NAFTE, d.d.  
Istraživanje i proizvodnja nafte i plina  
Razrada polja  
Avenija V. Holjevca 10, 10 000 ZAGREB
2. Zbirka isprava eksploatacijskih polja, ovdje





**MINISTARSTVO ZAŠTITE OKOLIŠA I ENERGETIKE**

**Zemljovid predloženog eksploatacijskog polja  
ugljikovodika Dravica-Zalata**

Prilog uz Rješenje Ministarstva zaštite okoliša i energetike:

KLASA: UPII-310-01/18-03/38  
URBROJ: 517-13-18-1  
Zagreb, 17. travnja 2018.

TUMAČ:



- Višna točka
- ▭ Predloženo eksploatacijsko polje ugljikovodika Dravica-Zalata
- Jedinice lokalne samouprave
- Državna granica

Dravica-Zalata



**ISTRAŽIVANJE I PROIZVODNJA NAFTE I PLINA  
RAZRADA POLJA**

Lovinčićeva 4  
10000 Zagreb

Tel: 385 1 645 0518  
Fax: 385 1 645 2522

Naš znak - Re: 50308575/22-03-18/0999-126/AK

Datum - Date: 19. travnja 2018.

**REPUBLIKA HRVATSKA  
VIROVITIČKO-PODRAVSKA ŽUPANIJA  
Upravni odjel za prostorno uređenje,  
graditeljstvo, komunalne poslove i  
zaštitu okoliša  
Trg Ljudevita Patačića 1  
33 000 VIROVITICA**

**PREDMET      PRIJEDLOG VI. IZMJENA I DOPUNA PROSTORNOG PLANA  
VIROVITIČKO-PODRAVSKE ŽUPANIJE  
- dostava mišljenja -**

Temeljem Vašeg dopisa Klasa: 350-02/15-01/25, Urbroj: 2189/1-08/3-18-50 od 19. ožujka 2018. godine, kojim nas obavještavate o provođenju javne rasprave Prijedloga VI. Izmjena i dopuna Prostornog plana Virovitičko-podravske županije, dostavljamo naše mišljenje.

Uvidom u dostavljene materijale Prijedloga Prostornog plana Virovitičko-podravske županije i sudjelovanjem na javnom izlaganju Prijedloga VI. Izmjena i dopuna Prostornog plana Virovitičko-podravske županije, očitujemo se kako slijedi.

Planirano eksploatacijsko polje ugljikovodika „Dravica-Zalata“ ispravno je ucrtano u kartografskim prikazima Prijedloga Plana, temeljem podataka i granica dostavljenih u našem zahtjevu za izradu Prostornog plana, dopis broj: 50308575/12-05-17/166-243/AK od 29. svibnja 2017. godine. Međutim, kako smo u međuvremenu ishodili rješenje Ministarstva zaštite okoliša i energetike, Klasa: UP/I-310-01/18-03/38, Urboj: 517-13-18-1 od 17. travnja 2018. godine, kojim su utvrđene točne koordinate eksploatacijskog polja ugljikovodika „Dravica-Zalata“, molimo Vas da sukladno dostavljenom rješenju ispravite granice EPU „Dravica-Zalata“ u pripadajućim kartografskim prikazima, kao i površinu EPU u tekstualnom dijelu Plana. Također Vas molimo da, temeljem dobivenog rješenja, EPU „Dravica-Zalata“ prikazete kao postojeće, a ne više kao planirano eksploatacijsko polje. Sva ostala postojeća EPU ugljikovodika i istražni prostor „Drava-02“, ispravno su ucrtani u kartografskim prikazima Prijedloga Plana, kao i postojeći i planirani vodovi, odnosno planirane trase cjevovoda koji su u vezi sa eksploatacijskim poljima ugljikovodika „Dravica-Zalata“, „Crnac“, „Bilogora“ i „Kalinovac“.

U tekstualnom dijelu Prijedloga Plana, potrebno je ispraviti površinu EPU „Dravica-Zalata“, na području Virovitičko-podravske županije, navedenu u tablici u Članku 24., koja temeljem rješenja Ministarstva zaštite okoliša i energetike, od 17. travnja 2018. godine, na području Virovitičko-podravske županije iznosi 617,56 ha, . Također je u istom članku potrebno korigirati površinu istražnog prostora, na području Virovitičko-podravske županije, koja izuzimanjem postojećih eksploatacijskih polja iznosi cca 23 397,09 ha.

Također u tekstualnom djelu plana, u Članku 123. tekst koji glasi:

*„Nakon završetka eksploatacije provesti tehničku i biološku sanaciju naftnih bušotina, ...“*

INA, d.d.	Banka - Bank	Adresa - Address	IBAN broj - IBAN Number	Trgovački sud u Zagrebu Commercial Court in Zagreb
Avenija Većeslava Holjevca 10 10 002 Zagreb p.p. 555 Hrvatska - Croatia Telefon - Telephone +385(1)6450000 Faks - Fax + 385(1)6452100	Privredna banka Zagreb d.d. Raiffeisenbank Austria d.d. Zagrebačka banka d.d. Societe Generale-Splitska banka d.d. OTP banka Hrvatska d.d. Hrvatska poštanska banka d.d. Sberbank d.d. NATIXIS UniCredit Bank Austria AG	Račkoga 6, 10000 Zagreb Petrijska 59, 10000 Zagreb Trg bana Josipa Jelačića 10, 10000 Zagreb R. Boškovića 16, 21000 Split Domovinskog rata 3, 23000 Zadar Jurišićeva 4, 10000 Zagreb Varšavska 9, 10000 Zagreb Avenue Pierre Mendes 30, 75013 Paris Schottengasse 6-8, A-1010 Wien	HR92 2340 0091 1000 2290 2 HR70 2484 0081 1006 1948 3 HR62 2360 0001 1013 0359 5 HR61 2330 0031 1002 0454 6 HR95 2407 0001 1001 5214 9 HR78 2390 0011 1003 3707 6 HR75 2503 0071 1000 6218 3 FR76 30007 99999 27 021 672 000 59 AT21 1200 0528 4400 3466 (EUR) AT91 1200 0528 4400 3467 (USD) CH95 0868 6001 0887 4000 2 (EUR) CH95 0868 6001 0887 4000 1 (USD) NL98 INGB 0650 7815 38 (EUR) NL23 INGB 0020 0370 90 (USD) CH36 0874 1016 2235 0000 1	Broj izdanih dionica / Nominalna vrijednost No. of issued shares / Nominal value 10.000.000 / 900,00 kn - HRK Matični broj - Reg. No. 3586243 OIB - 27759560625
Predsjednik i članovi Uprave / President and members of the Management Board: Zoltán Áldott, Niko Dalić, Gábor Horváth, Ivan Krešić, Davor Mayer, Péter Rátaiatics Predsjednik Nadzornog odbora / President of the Supervisory Board: Damir Vandelić	BNP Paribas (Suisse) SA ING Bank NV Credit Agricole (Suisse) SA	Place de Hollande 2, Case Postale 5060 1211 Geneve 11 PO BOX 1800, 1000 BV Amsterdam 4 quai General - Guisan, CH 1204		

ispraviti na način da se obriše riječ „naftnih“, budući da je nakon trajnog završetka rudarskih radova potrebno provesti sanaciju svih bušotina, a ne samo naftnih.

Nadalje, u tekstualnom djelu Prijedloga Plana, u Članku 161., koji se odnosi na uvjete neposredne provedbe zahvata u prostoru, molimo Vas da dodate

- **Priključni plinovod od bušotine BI-82 do PSIP Kalinovac,**

koji nam je također bitan za neposrednu provedbu, a ucrtan je i u pripadajućim kartografskim prikazima Prijedloga Plana.

Nadamo se da ćete uvažiti naše primjedbe i u skladu sa navedenim ispraviti materijale VI. Izmjena i dopuna Prostornog plana Virovitičko-podravске županije.

Sretno!



Direktor Razrade polja

Jerko Jelić-Balta, dipl. ing.

**U privitku:**

1. Rješenje Ministarstva zaštite okoliša i energetike, Klasa: UP/I-310-01/18-03/38, Urboj: 517-13-18-1 od 17. travnja 2018. godine, kojim se ovlašćuje INA- INDUSTRIJA NAFTE, d.d. Zagreb da poduzima radnje u svrhu utvrđivanja eksploatacijskog polja ugljikovodika „Dravica-Zalata“.

**Dostaviti:**

1. Zavod za prostorno uređenje Virovitičko-podravске županije, Trg Ljudevita Patačića 1, Virovitica, n/r gđa. Jasna Baranjec-Keserica, dipl.ing.arh.;
2. Proizvodnja nafte i plina, direktorica Davorka Tancer, dipl. ing.;
3. Istraživanje i razvoj portfelja upstreama, direktorica Lilit Cota, dipl. ing.;
4. Održivi razvoj i ZZSO IPNP, direktorica Diana Prpić, dipl. ing.;
5. Proizvodna regija istočna Slavonija, direktorica Željana Kljaić, dipl. ing.;
6. Proizvodna regija sjeverna Hrvatska, direktor Vladimir Tišljar, dipl. ing.;
7. Upravljanje razradnim projektima, direktor Zoran Begić, dipl. ing.;
8. Odnosi sa drž. i lok. upravom za IPNP, direktor Željko Tremac, dipl. ing.;
9. Arhiva, ovdje.





**REPUBLIKA HRVATSKA**  
**MINISTARSTVO ZAŠTITE OKOLIŠA**  
**I ENERGETIKE**

10000 Zagreb, Radnička cesta 80  
Tel: 01/3717 111 Fax: 01/3717 149  
OIB: 19370100881

KLASA: UP/I-310-01/18-03/38  
URBROJ: 517-13-18-1  
Zagreb, 17. travnja 2018.

Ministarstvo zaštite okoliša i energetike, temeljem odredbi članka 18. Zakona o ustrojstvu i djelokrugu ministarstava i drugih središnjih tijela državne uprave („Narodne novine“, broj 93/16 i 104/16) i članka 2. Sporazuma između Vlade Republike Hrvatske i Vlade Republike Mađarske o zajedničkom istraživanju i eksploataciji ležišta ugljikovodika koja se nalaze duž zajedničke državne granice („Narodne novine“, broj 5/11), po službenoj dužnosti donosi

**R J E Š E N J E**

I. Ovlašćuje se trgovačko društvo INA-INDUSTRIJA NAFTE, d.d. Zagreb, da poduzima radnje u svrhu utvrđivanja eksploatacijskog polja ugljikovodika „Dravica-Zalata“.

II. Predloženi prostor kojim se utvrđuje eksploatacijsko polje ugljikovodika „Dravica-Zalata“ mora biti smješteno unutar prostora omeđenog spojnica vršnih točaka 1, 2, 3, 4 sljedećih koordinata:

Eksploatacijsko polje ugljikovodika „Dravica-Zalata“ površine 15,94 km<sup>2</sup>.

<b>PREDLOŽENO EKSPLOATACIJSKO POLJE UGLJIKOVODIKA „DRAVICA-ZALATA“</b>			
<b>OZNAKA TOČKE</b>	<b>KOORDINATE</b>		<b>Dužina stranica (km)</b>
	<b>HTRS96</b>		
	<b>E</b>	<b>N</b>	
1	606963,80	5071926,70	*
2	612910,07	5073557,65	*
3	612690,00	5069600,00	3,963
4	610290,00	5069600,00	2,400
1	606963,80	5071926,70	4,059

\* Granica predloženog eksploatacijskog polja ugljikovodika „Dravica-Zalata“ između vršnih točaka 1 i 2 predstavlja granicu između Republike Hrvatske i Mađarske

## O b r a z l o ž e n j e

Temeljem Odluke Vlade Republike Hrvatske od 2. listopada 1997. godine, trgovačkom društvu INA-INDUSTRIJA NAFTE, d.d. Zagreb, odobrena je koncesija za istražni prostor „Drava“ radi istraživanja nafte i plina, KLASA: 310-05/97-02/01, URBROJ: 5030116-97-9.

Trgovačkom društvu INA-INDUSTRIJA NAFTE, d.d. Zagreb, odobreno je produženje koncesije za istražni prostor „Drava“ radi istraživanja nafte i plina, Odlukom Vlade Republike Hrvatske od 14. prosinca 2000. godine, KLASA: 310-05/00-02/03, URBROJ: 5030120-00-2.

Temeljem Odluke Vlade Republike Hrvatske o izmjeni Odluke o produženju koncesije za istražni prostor „Drava“, radi istraživanja nafte i plina, KLASA: 310-05/00-02/03, URBROJ: 5030116-05-1, od 10. studenog 2005. godine i Rješenja Ministarstva gospodarstva, rada i poduzetništva, kojim se odobrava trgovačkom društvu INA-INDUSTRIJA NAFTE, d.d. Zagreb, smanjenje istražnog prostora ugljikovodika „Drava“, KLASA: UP/I-310-01/10-03/245, URBROJ: 526-14-01-02/3-10-2, od 30. prosinca 2010. godine, obavljen je niz istražnih aktivnosti. U sklopu navedenog, izrađena je i istražna bušotina Dravica-1 (Dra-1), kojom je potvrđeno plinsko-kondenzatno polje „Dravica-Zalata“.

Trgovačka društva INA i MOL potpisala su dana 14. rujna 2006. godine Ugovor o zajedničkoj suradnji - Participation and Joint Operating Agreement Between INA-INDUSTRIJA NAFTE, d.d. Zagreb and MOL MAGYAR OLAJ – ES GAZIPARI RESZVENYTARASAG in the Contract Area “PODRAVSKA SLATINA – ZALATA”. Unutar ugovorom definiranih granica, Vlada Republike Hrvatske i Vlada Republike Mađarske ratificirale su sporazum o zajedničkom istraživanju i eksploataciji ležišta ugljikovodika koja se nalaze duž zajedničke državne granice, Uredba o objavi Sporazuma KLASA: 310-05/10-03/05, URBROJ: 5030105-11-1, („Narodne novine“, broj 5/11), i Objava o stupanju na snagu Sporazuma KLASA: 018-05/10-23/09, URBROJ: 521-S-03/06-11-14, („Narodne novine“, broj 6/11).

Tijekom obavljanja istražnih aktivnosti trgovačko društvo INA-INDUSTRIJA NAFTE, d.d. Zagreb, je redovito podnosilo nadležnom ministarstvu polugodišnja, godišnja i petogodišnja izvješća te završno izvješće o istraživanju.

Temeljem prijašnjeg važećeg Zakona o rudarstvu („Narodne novine“, broj 75/09 i 49/11), sadašnjeg važećeg Zakona o rudarstvu („Narodne novine“, broj 56/13 i 14/14), Pravilnika o prikupljanju podataka, načinu evidentiranja i utvrđivanju rezervi mineralnih sirovina te o izradi bilance tih rezervi („Narodne novine“, broj 48/92) i članka 3. navedenog Sporazuma, trgovačko društvo INA-INDUSTRIJA NAFTE, d.d. Zagreb, izradilo je 2012. i 2015. (1. obnova) godine Elaborate o rezervama ugljikovodika istražnog prostora „Drava“, Plinsko-kondenzatnog polja „Dravica-Zalata“ te podnijelo zahtjeve za utvrđivanje i ovjeru količine i kakvoće rezervi. Nakon provedenog postupka ocjene dokumentacije, Povjerenstvo za utvrđivanje rezervi mineralnih sirovina Ministarstva gospodarstva, izdalo je Rješenja o kakvoći i količini rezervi ugljikovodika u istražnom prostoru „Drava“, za plinsko-kondenzatno polje „Dravica-Zalata“, KLASA: UP/I-310-01/13-03/05, URBROJ: 526-03-03-02/2-13-05, od 24. travnja 2013. godine i KLASA: UP/I-310-01/14-03/157, URBROJ: 526-04-02/2-15-05, od 15. siječnja 2015. godine.

Sukladno odredbi članka 7. navedenog Sporazuma, trgovačka društva INA-INDUSTRIJA NAFTE, d.d. Zagreb i MOL MAGYAR OLAJ - ES GAZIPARI RESZVENYTARASAG izradila su Zajedničko završno izvješće o provedenom istraživanju. U skladu sa člankom 8. istog Sporazuma, osnovano je 8-člano povjerenstvo za ocjenu i prihvaćanje Zajedničkog završnog izvješća te ocjenu i odobrenje Eksploatacijskog plana.

Da bi se utvrdili precizniji uvjeti pridobivanja ugljikovodika, a u vezi utvrđivanja eksploatacijskog polja ugljikovodika „Dravica-Zalata“, potrebno je nastaviti s naftno-rudarskim aktivnostima te u tu svrhu poduzeti daljnje radnje propisane nacionalnim zakonodavstvom, sukladno navedenom Sporazumu i navedenim Rješenjima o kakvoći i količini rezervi ugljikovodika u istražnom prostoru „Drava“, za plinsko-kondenzatno polje „Dravica-Zalata“.

Slijedom svega navedenog, odlučeno je kao u izreci rješenja.

#### **UPUTA O PRAVNOM LIJEKU:**

Ovo rješenje je izvršno u upravnom postupku i protiv njega se ne može izjaviti žalba, ali se može pokrenuti upravni spor. Upravni spor pokreće se tužbom nadležnom upravnom sudu u roku 30 dana od dana dostave ovog rješenja. Tužba se predaje nadležnom upravnom sudu neposredno u pisanom obliku, usmeno na zapisnik ili se šalje poštom, odnosno dostavlja elektronički.

**DRŽAVNI TAJNIK**

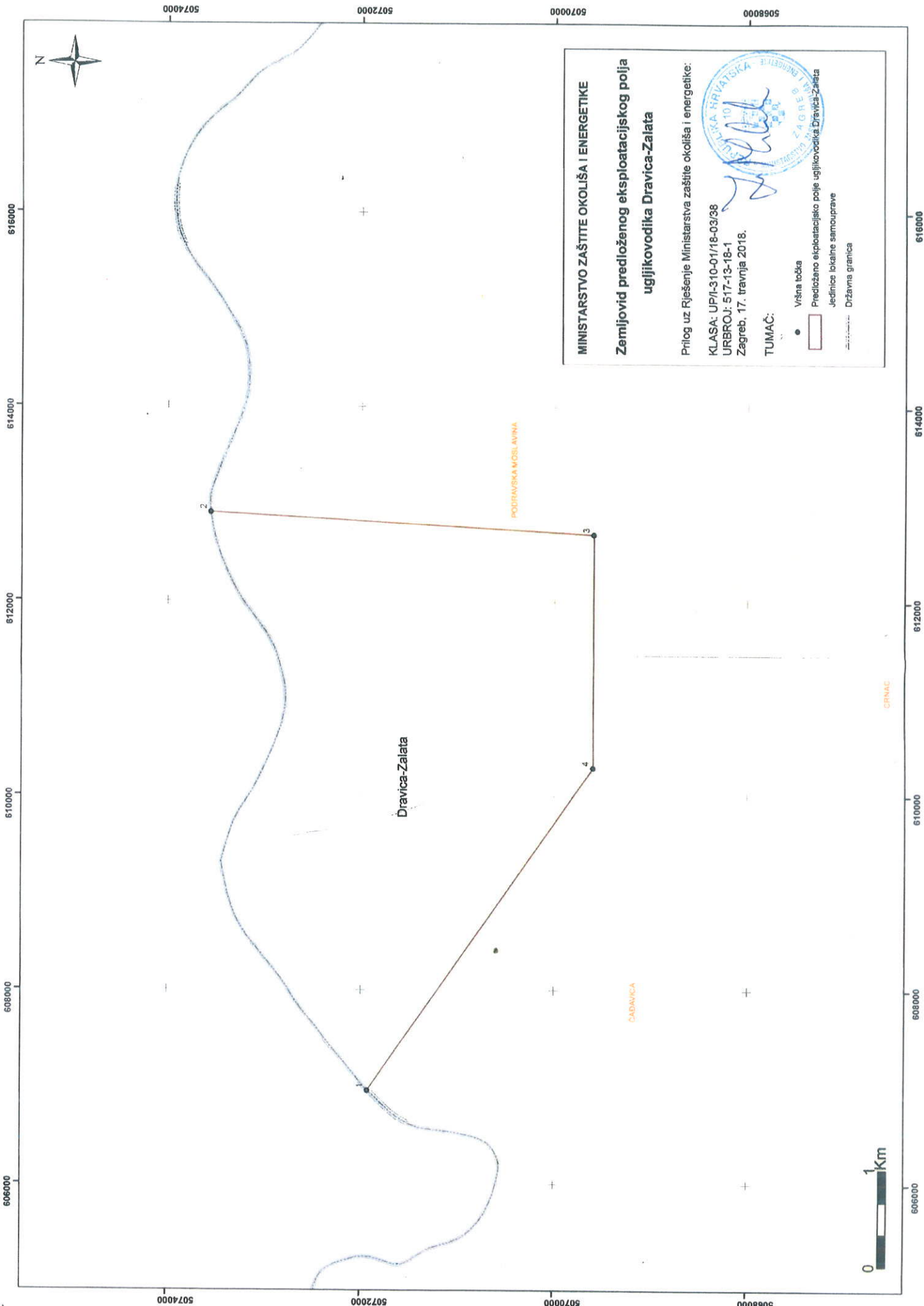
Ivo Milatić



Prilog: Zemljovid predloženog eksploatacijskog polja ugljikovodika „Dravica-Zalata“

#### **DOSTAVITI:**

1. Trgovačko društvo INA-INDUSTRIJA NAFTE, d.d.  
Istraživanje i proizvodnja nafte i plina  
Razrada polja  
Avenija V. Holjevca 10, 10 000 ZAGREB
2. Zbirka isprava eksploatacijskih polja, ovdje



**MINISTARSTVO ZAŠTITE OKOLIŠA I ENERGETIKE**

**Zemljovid predloženog eksploatacijskog polja ugljikovodika Dravica-Zalata**

Prilog uz Rješenje Ministarstva zaštite okoliša i energetike:  
 KLASA: UPI-310-01/18-03/38  
 URBROJ: 517-13-18-1  
 Zagreb, 17. travnja 2018.

**TUMAČ:**

- Višna točka
- ▭ Predloženo eksploatacijsko polje ugljikovodika Dravica-Zalata
- Jedinica lokalne samouprave
- Džavna granica







društvo s ograničenom odgovornošću

Uprava: Krunoslav Jakupčić, dipl. ing. šum. – predsjednik; Ante Sabljčić, dipl. ing. šum. – član; mr.sc. Igor Fazekaš – član • MB 3631133 • OIB 69693144506 • Trgovački sud u Zagrebu (MBS 080251008) • Temeljni kapital 1.171.670.000,00 kn, uplaćen u cijelosti • SWIFT: PBZGHR2X • IBAN: HR46 2340 0091 1001 0036 0 • Telefon: 01/4804 111 • Telefax: 01/4804 101 • pp 148, 10002 Zagreb • web: <http://www.hrsume.hr> • e-mail: [direkcija@hrsume.hr](mailto:direkcija@hrsume.hr)

UPRAVA ŠUMA PODRUŽNICA BJELOVAR • 43000 Bjelovar, Matošev trg 1 • Telefon: 043 / 647 111 • Telefax: 043 / 647 188  
e-mail: [usbje@hrsume.hr](mailto:usbje@hrsume.hr)

ODJEL ZA EKOLOGIJU • e-mail: [usbje.ekologija@hrsume.hr](mailto:usbje.ekologija@hrsume.hr)

Ur.br.: BJ-06-ŽB-09-1164/15

Bjelovar, 19. travnja 2018. godine

REPUBLIKA HRVATSKA  
VIROVITIČKO-PODRAVSKA ŽUPANIJA  
2189/1

PRIMLJENO	20.4.2018.	
KLASA	ORG JED	
	08	
UR BROJ	PRIL	VRJ

REPUBLIKA HRVATSKA  
VIROVITIČKO – PODRAVSKA ŽUPANIJA

Upravni odjel za prostorno uređenje, graditeljstvo, komunalne poslove i zaštitu okoliša

Predmet: VI. izmjene i dopune Prostornog plana uređenja Virovitičko-podravske županije  
- mišljenje, dostavlja se

Temeljem vaše obavijesti klase: 350-02/15-01/25, ur.broja: 2189/1-08-18-50, o javnoj raspravi s javnim uvidom u prijedlog VI. izmjena i dopuna Prostornog plana uređenja Virovitičko-podravske županije, obavještavamo vas sljedeće:

Nakon sudjelovanja na javnoj raspravi i uvida u predmetne izmjene utvrdili smo da se planirane akumulacije /retencije djelomično planiraju graditi i na šumi i šumskom zemljištu. Slijedom članka 112. predloženih odredbi za provođenje.: „Ukoliko se akumulacije/retencije planiraju na šumskom području, potrebno je u najvećoj mogućoj mjeri izmjestiti izvan šumskog područja ili joj smanjiti površinu na minimalnoj funkcionalnoj razini“, predlažemo akumulaciji „Ribnjak“ i retenciji/akumulaciji „Pivnica“ smanjiti površinu na minimalnu funkcionalnu razinu, te smanjene površine ucrtati na kartu „Korištenje i najmena prostora“. Smanjenjem vodnih površina ne bi došlo do „potapanja“ dijela vrijednih šumskih ekosustava i pripadajućih šumskih cesta odnosno trajnog gubitka šuma i šumskih staništa kao sastavnice okoliša.

S poštovanjem.

RUKOVODITELJICA ODJELA  
ZA EKOLOGIJU  
Željka Bakran, dipl.ing.šum.



Dostaviti:

- Šumariji Suhopolje i Virovitica
- Odjelu za ekologiju
- Pismohrani





## HRVATSKE VODE

VODNOGOSPODARSKI ODJEL  
ZA DUNAV I DONJU DRAVU  
31000 Osijek, Splavarska 2a

Telefon: 031 / 252 800

Telefax: 031 / 252 899  
REPUBLIKA HRVATSKA  
VIROVITIČKO-PODRAVSKA ŽUPANIJA  
2189/1

KLASA: 350-02/17-01/0000261  
URBROJ: 374-22-4-18-6  
Osijek, 19.04.2018.

PRIMLJENO	23-04-2018				
KLASA	350-02/15-01/25	ORG JED	02		
UR BROJ	374-18-58	PRIL		VRIJ	

**REPUBLIKA HRVATSKA**  
**VIROVITIČKO-PODRAVSKA ŽUPANIJA**  
**Upravni odjel za prostorno uređenje,**  
**graditeljstvo, komunalne poslove**  
**i zaštitu okoliša**  
**Ljudevita Patačića 1**  
**33000 VIROVITICA**

**PREDMET:** Prijedlog VI. Izmjena i dopuna Prostornog plana Virovitičko-podravске županije  
- mišljenje, dostavlja se

Veza: KLASA: 350-02/15-01/25, URBROJ: 2189/1-08/3-18-50

Temeljem članka 101. Zakona o prostornom uređenju (NN 153/13 i 65/17), dajemo mišljenje na prijedlog VI. Izmjena i dopuna Prostornog plana Virovitičko-podravске županije kako slijedi:

U Odredbe za provođenje plana dodati odredbe koje glase:

„Omogućava se izgradnja/rekonstrukcija i ostalih vodnih građevina od važnosti za državu i županiju koje nisu prikazane na kartografskom prikazu plana (regulacijske i zaštitne građevine, vodne građevine za melioracije i dr.).“

„Omogućava se izgradnja i drugih sustava navodnjavanja poljoprivrednog zemljišta na području županije osim onih prikazanih na kartografskom prikazu plana, sukladno potrebama i pogodnostima zemljišta za navodnjavanje.“

Nakon dopuna odredbi za provođenje, smatrat će se da je prijedlog VI. Izmjena i dopuna Prostornog plana Virovitičko-podravске županije usklađen s planskim dokumentima upravljanja vodama te Zakonom o vodama (NN 153/09, 130/11, 56/13 i 14/14) i pripadajućim podzakonskim propisima.

S poštovanjem,

**Direktor**

Željko Kovačević, mag.ing.aedif.

**O tome obavijest:**

1. Služba za javno vodno dobro
2. Pismohrana



071991873



**HRVATSKE VODE**  
VODNOGOSPODARSKI ODJEL  
ZA MURU I GORNJU DRAVU  
42000 Varaždin, Međimurska 26b

Telefon: 042 / 40 70 00

Telefax: 042 / 40 70 03

KLASA: 350-02/17-01/0000268

URBROJ: 374-26-1-18-5

Datum: 19.04.2018

REPUBLIKA HRVATSKA  
VIROVITIČKO-PODRAVSKA ŽUPANIJA  
2189/1

PRIMLJENO	23-04-2018
KLASA	350-02/15-0/25
ORG. JED.	08
UR. BROJ	374-18-
PRIL.	59
VRIJ.	

**VIROVITIČKO-PODRAVSKA ŽUPANIJA**  
Upravni odjel za prostorno uređenje,  
graditeljstvo, komunalne poslove i  
zaštitu okoliša

**PREDMET:** Prijedlog VI. izmjena i dopuna prostornog plana Virovitičko-podravске županije  
– javna rasprava

Obavještavamo vas da smo pregledom dostupne dokumentacije konstatirali da prijedlog VI. izmjena i dopuna prostornog plana Virovitičko-podravске županije, zapadni dio županije, koji je u nadležnosti Vodnogospodarskog odjela za Muru i gornju Dravu, uvažava naše prethodno dostavljene zahtjeve, kako u tekstualnom, tako i u grafičkom dijelu, pa nemamo posebnih primjedbi.

Na raspolaganju smo za sva dodatna pojašnjenja.

S poštovanjem,

Direktor:



*[Handwritten signature]*  
Danijel Bunić, dipl.ing.građ.

Obavijest o tome:

1. Služba zaštite od štetnog djelovanja voda – ovdje
2. VGI za mali sliv Bistra, Đurđevac
3. Arhiv – ovdje



071994181



Sektor za razvoj i strateško planiranje  
Odjel za razvoj i planiranje  
Klasa: 350-02/17-1/9  
Urbroj: 345-212/392-2018-7/SM  
Zagreb, 18. 04. 2018. god.

REPUBLIKA HRVATSKA  
VIROVITIČKO-PODRAVSKA ŽUPANIJA  
2189/1

PRIMLJENO	20.4.2018.		
KLASA	ORG. JED		
UR. BROJ	PRIL	VRIJ	

REPUBLIKA HRVATSKA  
VIROVITIČKO-PODRAVSKA ŽUPANIJA  
GRAD VIROVITICA  
Upravni odjel za prostorno uređenje, graditeljstvo,  
komunalne poslove i zaštitu okoliša  
Trg Ljudevita Patačića 1  
33000 VIROVITICA

**Predmet: VI. izmjene i dopune Prostornog plana Virovitičko-podravske županije  
- javna rasprava, mišljenje**

Vašim dopisom, klasa: 350-02/15-01/25, broj: 2189/1-08/3-18-50 od 19. ožujka 2018. godine, pozvali ste nas na javnu raspravu o Prijedlogu VI. izmjena i dopuna Prostornog plana Virovitičko-podravske županije, te ste zatražili naše mišljenje.

Temeljem članka 101. Zakona o prostornom uređenju („Narodne novine“ broj 153/13, 65/17) i članka 82. Zakona o cestama („Narodne novine“ broj 84/11, 22/13, 54/13, 148/13, 92/14) Hrvatske ceste d.o.o. obvezne su izvršiti pregled izrađene prostorno-planske dokumentacije te dati očitovanje na predložena rješenja cestovne infrastrukture državnog značenja.

Pregledom Prijedloga predmetnog Plana utvrđeno je sljedeće:

1. Postojeće državne ceste na području Virovitičko-podravske županije ucrtane su u skladu s važećom Odlukom o razvrstavanju javnih cesta („Narodne novine“ broj 103/17 i 17/18).
2. Vezano uz koridore cesta planiranih predmetnim prostornim planom dajemo sljedeću primjedbu:
  - **Podravska brza cesta**  
Na dijelu izgrađene dionice Virovitica – Suhopolje treba osigurati koridor za brzu cestu u širini od 150 m u grafičkom i tekstualnom dijelu plana. U legendi grafičkog dijela plana potrebno je zamijeniti „mogući ili alternativni koridor trasa cesta „ s „planirani koridor brze ceste „.

- Državna cesta DC12 Čvorište Vrbovec 2 (DC10) – Bjelovar – Virovitica – G. P. Terezino Polje (granica Republike Mađarske)  
Od čvora Virovitica jug do čvora Virovitica sjever treba osigurati koridor u širini od 150 m za brzu cestu u grafičkom i tekstualnom dijelu plana. U legendi grafičkog dijela plana potrebno je zamijeniti „mogući ili alternativni koridor trasa cesta „ s „planirani koridor brze ceste „.

Navedene planirane ceste državnog značenja korektno su ucrtane u Prijedlog plana prema izrađenoj dokumentaciji.

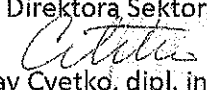
3. U odredbe za provođenje plana potrebno je unijeti sljedeće:

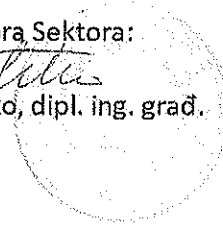
Za planirane priključke na državne ceste ili rekonstrukciju postojećih priključaka potrebno je izraditi projektnu dokumentaciju u skladu s Pravilnikom o uvjetima za projektiranje i izgradnju priključaka i prilaza na javnu cestu („Narodne novine“ broj 95/14) te ishoditi suglasnost Hrvatskih cesta d.o.o. u skladu s člankom 51. Zakona o cestama („Narodne novine“ broj 84/11, 22/13, 54/13, 148/13, 92/14).

U cilju zaštite državnih cesta potrebno je poštivati zaštitni pojas uz ceste u skladu s člankom 55. Zakona o cestama („Narodne novine“ broj 84/11, 22/13, 54/13, 148/13, 92/14).

S poštovanjem

v.d. Direktora Sektora:

  
Tomislav Cvetko, dipl. ing. građ.



Na znanje:

- Pismohrana, ovdje

REPUBLIKA HRVATSKA  
VIROVITIČKO-PODRAVSKA ŽUPANIJA  
2189/1

PRIMLJENO	27-04-2018		
KLASA	350-02/15-01/25	ORG. JF	08
UR. BROJ	345-18-01	PRIL.	

Sektor za razvoj i strateško planiranje  
Odjel za razvoj i planiranje  
Klasa: 350-02/17-1/9  
Urbroj: 345-212/392-2018-7/SM  
Zagreb, 18. 04. 2018. god.**REPUBLIKA HRVATSKA**  
**VIROVITIČKO-PODRAVSKA ŽUPANIJA**  
**GRAD VIROVITICA**  
Upravni odjel za prostorno uređenje, graditeljstvo,  
komunalne poslove i zaštitu okoliša  
Trg Ljudevita Patačića 1  
33000 VIROVITICA**Predmet: VI. izmjene i dopune Prostornog plana Virovitičko-podravske županije**  
**- javna rasprava, mišljenje**

Vašim dopisom, klasa: 350-02/15-01/25, broj: 2189/1-08/3-18-50 od 19. ožujka 2018. godine, pozvali ste nas na javnu raspravu o Prijedlogu VI. izmjena i dopuna Prostornog plana Virovitičko-podravske županije, te ste zatražili naše mišljenje.

Temeljem članka 101. Zakona o prostornom uređenju („Narodne novine“ broj 153/13, 65/17) i članka 82. Zakona o cestama („Narodne novine“ broj 84/11, 22/13, 54/13, 148/13, 92/14) Hrvatske ceste d.o.o. obvezne su izvršiti pregled izrađene prostorno-planske dokumentacije te dati očitovanje na predložena rješenja cestovne infrastrukture državnog značenja.

Pregledom Prijedloga predmetnog Plana utvrđeno je sljedeće:

1. Postojeće državne ceste na području Virovitičko-podravske županije ucrtane su u skladu s važećom Odlukom o razvrstavanju javnih cesta („Narodne novine“ broj 103/17 i 17/18).
2. Vezano uz koridore cesta planiranih predmetnim prostornim planom dajemo sljedeću primjedbu:
  - **Podravska brza cesta**  
Na dijelu izgrađene dionice Virovitica – Suhopolje treba osigurati koridor za brzu cestu u širini od 150 m u grafičkom i tekstualnom dijelu plana. U legendi grafičkog dijela plana potrebno je zamijeniti „mogući ili alternativni koridor trasa cesta „ s „planirani koridor brze ceste „.



- Državna cesta DC12 Čvorište Vrbovec 2 (DC10) – Bjelovar – Virovitica – G. P. Terezino Polje (granica Republike Mađarske)  
Od čvora Virovitica jug do čvora Virovitica sjever treba osigurati koridor u širini od 150 m za brzu cestu u grafičkom i tekstualnom dijelu plana. U legendi grafičkog dijela plana potrebno je zamijeniti „mogući ili alternativni koridor trasa cesta „ s „planirani koridor brze ceste „.

Navedene planirane ceste državnog značenja korektno su ucrtane u Prijedlog plana prema izrađenoj dokumentaciji.

3. U odredbe za provođenje plana potrebno je unijeti sljedeće:

Za planirane priključke na državne ceste ili rekonstrukciju postojećih priključaka potrebno je izraditi projektnu dokumentaciju u skladu s Pravilnikom o uvjetima za projektiranje i izgradnju priključaka i prilaza na javnu cestu („Narodne novine“ broj 95/14) te ishoditi suglasnost Hrvatskih cesta d.o.o. u skladu s člankom 51. Zakona o cestama („Narodne novine“ broj 84/11, 22/13, 54/13, 148/13, 92/14).

U cilju zaštite državnih cesta potrebno je poštivati zaštitni pojas uz ceste u skladu s člankom 55. Zakona o cestama („Narodne novine“ broj 84/11, 22/13, 54/13, 148/13, 92/14).

S poštovanjem

v.d. Direktora Sektora:

Tomislav Cvetko, dipl. ing. građ.



Na znanje:

- Pismohrana, ovdje



**REPUBLIKA HRVATSKA**  
MINISTARSTVO ZAŠTITE OKOLIŠA  
I ENERGETIKE  
10000 Zagreb, Radnička cesta 80  
tel: +385 1 3717 111, faks: +385 1 3717 149

KLASA: 080-09/17-01/19  
URBROJ: 517-06-2-1-2-18-9  
Zagreb, 25. travnja 2018.

**Virovitičko-podravska županija**  
Upravni odjel za prostorno uređenje,  
graditeljstvo, komunalne poslove i  
zaštitu okoliša  
Trg Ljudevita Patačića 1  
33000 Virovitica

**PREDMET: Strateška procjena utjecaja na okoliš VI. Izmjena i dopuna Prostornog plana Virovitičko-podravske županije**  
- mišljenje, dostavlja se

Zahtjevom, KLASA: 350-02/15-01/25, URBROJ: 2189/1-08/3-18-49, na temelju članka 15. stavka 2. Uredbe o strateškoj procjeni utjecaja plana i programa na okoliš („Narodne novine“, broj 64/08) tražite mišljenje o Prijedlogu VI. Izmjena i dopuna Prostornog plana Virovitičko-podravske županije (u daljnjem tekstu: Prijedlog Plana) i Strateškoj studiji utjecaja na okoliš VI. Izmjena i dopuna Prostornog plana Virovitičko-podravske županije (IRES EKOLOGIJA d.o.o., Zagreb, ožujak 2018. godine; u daljnjem tekstu: Strateška studija) koji su objavljeni na internetskoj stranici Virovitičko-podravske županije <http://www.vpz.hr/strateska-procjena-utjecaja-na-okolis/>. Sukladno traženom te po obavljenim konzultacijama u Ministarstvu zaštite okoliša i energetike očitujemo se kako slijedi.

#### *Prijedlog Plana*

- U točki 3.1. *Općenito*, u dijelu „Zona gospodarske namjene... građevine za gospodarenje i obradu otpada...“, s obzirom na to da pojam gospodarenje otpadom obuhvaća i djelatnost obrade otpada, ispraviti u „građevine za gospodarenje otpadom“.
- U članku 137. u točki 3. alineja 3., izričaj „ostale građevine za sakupljanje i obradu otpada koje nisu od državnog i regionalnog značaja“, zamijeniti s „ostale građevine za gospodarenje otpadom koje nisu od državnog i regionalnog značaja“.
- U poglavlju 10. *Mjere sprječavanja nepovoljna utjecaja na okoliš*, u članku 143. u tekstu umjesto naslova „6. Postupanje s otpadom“, navesti „Gospodarenje otpadom“, kako je prethodno navedeno u 9. poglavlju.
- U *Sadržaju*, u dijelu „Grafički prilozi – kartogrami u mjerilu 1:250000“, poglavlje „5. Postupanje s otpadom“, izmijeniti u tekst „5. Gospodarenje otpadom“.
- Navedene primjedbe ugraditi i u „II. Odredbe za provođenje“.

### Strateška studija

- U cijelom tekstu Strateške studije, izraz „Postupanje s otpadom“ zamijeniti izrazom „Gospodarenje otpadom“.
- U poglavlju 1.3.6. *Otpad*, u tablici 1.11. *Područja za smještaj/građenje građevina za gospodarenje otpadom koje su predmet Plana*, planirati reciklažna dvorišta za građevni otpad, a ne odlagališta za građevinski otpad, sukladno odredbama Zakona o održivom gospodarenju otpadom („Narodne novine“ brojevi 94/13 i 73/17). Isto primijeniti na cijeli sadržaj Strateške studije.
- Strateška studija, u dijelu koji se odnosi na gospodarenje otpadom, mora uvažavati terminologiju i mjere propisane odredbama Zakona o održivom gospodarenju otpadom, Pravilnika o gospodarenju otpadom („Narodne novine“, broj 117/17) te ostalih provedbenih propisa iz područja gospodarenja otpadom, a planirane zahvate potrebno je provoditi sukladno Zakonu o održivom gospodarenju otpadom i njegovim provedbenim propisima kako bi se smanjili mogući negativni utjecaji na sastavnice okoliša.
- U poglavlju 14.3. *Zakoni, uredbe, pravilnici, odluke*, potrebno navesti važeće propise iz područja gospodarenja otpadom.
- U poglavlju 3.3.1. *Kvaliteta zraka* potrebno je navesti i uzeti u razmatranje dostupne podatke iz Godišnjeg izvješća o praćenju kvalitete zraka na području Republike Hrvatske za 2016. godinu (studeni 2017.) koje je dostupno na mrežnim stranicama Hrvatske agencije za okoliš i prirodu. U dostavljenom dokumentu navedeni su podaci iz Godišnjeg izvješća za 2015. godinu.
- Nova Uredba o utvrđivanju popisa mjernih postaja u državnoj mreži za trajno praćenje kvalitete zraka donesena je 2016. godine („Narodne novine“, broj 65/16) te je u opisu stanja kvalitete zraka potrebno koristiti istu.
- U postojećim eksploatacijskim poljima dozvoljeno je istraživanje i eksploatacija ugljikovodika. Na cijelom području Virovitičko-podravске županije moguće je izvoditi istražne radove i aktivnosti u svrhu utvrđivanja mogućnosti eksploatacije ugljikovodika ili geotermalnih voda u energetske svrhe. Istražni prostori ili dijelovi istražnih prostora mogu se prenamijeniti u eksploatacijska polja ukoliko istražni prostor ispunjava odgovarajuće propisane zahtjeve, pod uvjetom da je u skladu s propisima o istraživanju i eksploataciji ugljikovodika.

MINISTAR  
  
dr.sc. Tomislav Čorić





## REPUBLIKA HRVATSKA

MINISTARSTVO GRADITELJSTVA  
I PROSTORNOGA UREĐENJA  
10000 Zagreb, Ulica Republike Austrije 20  
Tel: 01/3782 444 Fax:01/3772822

REPUBLIKA HRVATSKA  
VIROVITIČKO-PODRAVSKA ŽUPANIJA  
2189/1

PRIMLJENO	03-05-2018		
KLASA	350-02/15-01/25	ORG JED	08
UR BROJ	531-18-64	PRIL	
		VRUJ	

### Uprava za prostorno uređenje, pravne poslove i programe Europske unije

KLASA: 350-01/18-02/109  
URBROJ: 531-05-1-18-4  
Zagreb, 30. travanj 2018.

**VIROVITIČKO – PODRAVSKA ŽUPANIJA**  
**Upravni odjel za prostorno uređenje,**  
**graditeljstvo, komunalne poslove i zaštitu**  
**okoliša**  
**33000 VIROVITICA**  
**Trg Ljudevita Patačića 1**

**PREDMET: Zahtjev za davanje mišljenja u postupku javne rasprave o strateškoj studiji utjecaja na okoliš i nacrtu prijedloga VI. Izmjena i dopuna prostornog plana Virovitičko-podravske županije**

*- odgovor, daje se*

Na vaš zahtjev, kojim ste sukladno odredbama Zakona o zaštiti okoliša („Narodne novine“, broj 80/13, 153/13 i 78/15) i Uredbe o strateškoj procjeni utjecaja strategije, plana i programa na okoliš („Narodne novine“, broj 3/17) zatražili mišljenje ovog Ministarstva u postupku javne rasprave o strateškoj studiji utjecaja na okoliš i nacrtu prijedloga VI. Izmjena i dopuna prostornog plana Virovitičko-podravske županije, u prilogu ovog dopisa vam dostavljamo Mišljenje Hrvatskog zavoda za prostorni razvoj, KLASA 350-01/18-02/6, URBROJ: 320-1-11-18-2, od 30. travnja 2018. godine, koji je ovo Ministarstvo zatražilo sukladno odredbama članka 19. i članka 50. stavak 3. Zakona o prostornom uređenju („Narodne novine“ br. 153/13 i 65/17).

Smatramo potrebnim da se u daljnjoj izradi i postupku donošenja VI. Izmjena i dopuna prostornog plana Virovitičko-podravske županije, u potpunosti primijene prijedlozi iz gore navedenog Mišljenja Hrvatskog zavoda za prostorni razvoj.

**POMOĆNIK MINISTRA**  
**Mr.sc. Danijel Žamboki**



Privitak:

- Mišljenje, kao u dopisu