



**REPUBLIKA HRVATSKA**  
MINISTARSTVO GOSPODARSTVA  
I ODRŽIVOG RAZVOJA

Uprava za energetiku  
Sektor za naftno rudarstvo i geotermalne vode za energetske svrhe

**KLASA:** UP/I-310-01/21-03/153

**URBROJ:** 517-07-3-1-24-2

Zagreb, 13. veljače 2024.

Ministarstvo gospodarstva i održivog razvoja, OIB: 19370100881, na temelju odredbe članka 48. stavka 1. Zakona o istraživanju i eksploataciji ugljikovodika („Narodne novine“, br. 52/18, 52/19 i 30/21), u postupku izdavanja dozvole za pridobivanje ugljikovodika pokrenutom na zahtjev investitora INA-INDUSTRIJA NAFTE, d.d. iz Zagreba, OIB: 27759560625, izdaje

**DOZVOLU**

**za pridobivanje ugljikovodika na eksploatacijskom polju ugljikovodika „Cabuna“**

1. Investitoru INA-INDUSTRIJA NAFTE, d.d., OIB: 27759560625, iz Zagreba, Avenija V. Holjevca 10, (u daljnjem tekstu: Investitor) **izdaje se dozvola za pridobivanje ugljikovodika na eksploatacijskom polju ugljikovodika „Cabuna“.**
2. **Eksploatacijsko polje ugljikovodika „Cabuna“** (u daljnjem tekstu: EPU Cabuna) **utvrđeno je Rješenjem** Ministarstva gospodarstva, Uprave za energetiku i rudarstvo (KLASA: UP/I-310-01/15-03/68, URBROJ: 526-04-02/2-15-03, od 22. svibnja 2015.), površine 4,50 km<sup>2</sup>. Nalazi se na području Općine Suhopolje i Općine Voćin u Virovitičko-podravskoj županiji i Općine Đulovac u Bjelovarsko-bilogorskoj županiji. Upisano je u Registar eksploatacijskih polja ugljikovodika Ministarstva gospodarstva i održivog razvoja.
3. **Količine i kakvoće rezervi ugljikovodika** na EPU Cabuna potvrđene su Rješenjem Ministarstva gospodarstva i održivog razvoja, Uprave za energetiku (KLASA: UP/I-392-01/22-01/23, URBROJ: 517-07-3-2-22-7, od 5. listopada 2022.), sa stanjem na dan 31. prosinca 2021.
4. **Dozvola za pridobivanje ugljikovodika** na EPU Cabuna izdaje se sukladno projektima:
  - Glavni rudarski projekt privođenja proizvodnji malih naftnih polja (Broj: UP/I-02-459/1983 od 19. svibnja 1983.)
  - Dopunski rudarski projekt remontnih rudarskih radova na naftnom polju Privlaka – tipski projekt (KLASA: UP/I-310-01/98-03/96, URBROJ: 526-04-99-06, od 26. siječnja 1999.)
  - Glavni rudarski projekt eksploatacije ugljikovodika na eksploatacijskom polju „Cabuna“ (KLASA: UP/I-310-01/15-03/151, URBROJ: 526-04-02/2-15-06, od 9. studenoga 2015.)

- Dopunski rudarski projekt ugradnje linearnog sustava podizanja fluida dubinskom sisaljkom na eksploatacijskom polju „Žutica“ – tipski projekt (KLASA: UP/I-310-01/17-03/17, URBROJ: 517-13-1-3/1191-17-7, od 22. kolovoza 2017.)
  - Dopunski projekt razrade i eksploatacije ugljikovodika na eksploatacijskom polju ugljikovodika „Cabuna“ – 1. dopuna (KLASA: UP/I-310-01/20-03/115, URBROJ: 517-07-3-1-21-9, od 5. svibnja 2021.).
5. Investitor je **dužan plaćati** fiksnu novčanu naknadu za površinu utvrđenog EPU Cabuna i varijabilnu novčanu naknadu za pridobivene količine ugljikovodika, sukladno propisu kojim se uređuje plaćanje naknade za istraživanje i eksploataciju ugljikovodika.
  6. Investitor je dužan Ministarstvu gospodarstva i održivog razvoja i Agenciji za ugljikovodike dostaviti najkasnije 30 dana prije početka svake kalendarske godine **plan eksploatacije**, a koji mora biti u skladu s provjerenom naftno-rudarskom dokumentacijom.
  7. Investitor je dužan Ministarstvu gospodarstva i održivog razvoja i Agenciji za ugljikovodike najkasnije 30 dana po isteku kalendarske godine u godišnjem izvješću o realiziranoj eksploataciji **prikazati odstupanja** u odnosu na elaborat o rezervama potvrđen rješenjem o utvrđivanju količina i kakvoći rezervi. Ako je došlo do bitnih odstupanja pridobivenih količina ugljikovodika iz elaborata o rezervama, kao i promjene kategorizacije rezervi, Ministarstvo gospodarstva i održivog razvoja može zatražiti izradu izvanrednog elaborata o rezervama.
  8. Sastavni dijelovi ove Dozvole su:
    - Zemljovid utvrđenog eksploatacijskog polja ugljikovodika „Cabuna“ (**Prilog 1.**).
    - Pregledna karta naftno-rudarskih objekata i postrojenja eksploatacijskog polja ugljikovodika „Cabuna“, s označenim katastarskim česticama i granicama katastarskih općina (**Prilog 2.**).
    - Tablica s navedenim katastarskim česticama (**Prilog 3.**).
  9. Investitor je dužan dostaviti Ministarstvu gospodarstva i održivog razvoja jamstvo za troškove sanacije EPU Cabuna u iznosu od **388,178.38 EUR** (slovima: tristo osamdeset osam tisuća sto sedamdeset osam eura i trideset osam centi) prije potpisivanja ugovora o eksploataciji ugljikovodika na EPU Cabuna. Jamstvo za troškove sanacije može biti u obliku zadužnice koja je izdana sukladno propisima koji propisuju oblik i sadržaj zadužnice.
  10. Investitor je dužan svake godine dostaviti Ministarstvu gospodarstva i održivog razvoja **izjavu kojom potvrđuje** da je zadužnica izdana sukladno točki 9. izreke ove Dozvole valjana.
  11. Investitor je dužan **dostaviti imenovanje odgovornog voditelja** izvođenja naftno-rudarskih radova prije potpisivanja ugovora o eksploataciji ugljikovodika na EPU Cabuna.
  12. U roku od **60 dana** od dana izvršnosti ove Dozvole, Investitor mora s Ministarstvom gospodarstva i održivog razvoja, **temeljem ove Dozvole sklopiti** ugovor o eksploataciji ugljikovodika na EPU Cabuna.
  13. **Rok** na koji se Investitoru izdaje dozvola za pridobivanje ugljikovodika na EPU „Cabuna“ određen je temeljem Dopunskog projekta razrade i eksploatacije ugljikovodika na eksploatacijskom polju ugljikovodika „Cabuna“ – 1. dopuna (KLASA: UP/I-310-01/20-03/115, URBROJ: 517-07-3-1-21-9, od 5. svibnja 2021.), a u trajanju **do 31. prosinca 2026.**

14. Ova Dozvola objavljuje se na mrežnim stranicama Ministarstva gospodarstva i održivog razvoja, Virovitičko-podravske županije, Općine Suhopolje, Općine Voćin, Bjelovarsko-bilogorske županije i Općine Đulovac.
15. Danom izvršnosti ove Dozvole, Odluka o davanju koncesije za eksploataciju mineralnih sirovina na eksploatacijskom polju ugljikovodika „Cabuna“ (KLASA: UP/I-310-01/15-03/238, URBROJ: 526-04-02/2-16-03, od 14. travnja 2016.) stavlja se izvan snage.

### Obrazloženje

Investitor INA-INDUSTRIJA NAFTE, d.d., OIB: 27759560625, Istraživanje i proizvodnja nafte i plina, Avenija Većeslava Holjevca 10, 10000 Zagreb, (u daljnjem tekstu: Investitor) podnio je 27. rujna 2021. Ministarstvu gospodarstva i održivog razvoja, Upravi za energetiku (u daljnjem tekstu: Ministarstvo) *Zahtjev za dodjelu Dozvole za pridobivanje ugljikovodika na eksploatacijskom polju ugljikovodika „Cabuna“* (znak: 001/50457184/27-09-21/1629, od 27. rujna 2021., u daljnjem tekstu: Zahtjev) prema odredbama članka 48. stavka 5. Zakona o istraživanju i eksploataciji ugljikovodika (u daljnjem tekstu: Zakon).

Uz Zahtjev je Investitor priložio:

- Rješenje o utvrđivanju eksploatacijskog polja ugljikovodika „Cabuna“ (KLASA: UP/I-310-01/15-03/68, URBROJ: 526-04-02/2-15-03, od 22. svibnja 2015.)
- Ugovor o koncesiji za eksploataciju mineralnih sirovina na eksploatacijskom polju ugljikovodika „Cabuna“ (KLASA: UP/I-310-01/15-03/238, URBROJ: 526-04-02/2-16-05, od 6. svibnja 2016.)
- Rješenje o utvrđivanju količina i kakvoći rezervi (KLASA: UP/I-310-01/19-03/90, URBROJ: 517-06-3-1-20-8, od 22. svibnja 2020.)
- Kopije naslovnica provjerene naftno-rudarske projektne dokumentacije:
  - Glavni rudarski projekt privođenja proizvodnji malih naftnih polja (Broj: UP/I-02-459/1983 od 19. svibnja 1983.)
  - Dopunski rudarski projekt remontnih rudarskih radova na naftnom polju „Privlaka“ – tipski projekt (KLASA: UP/I-310-01/98-03/96, URBROJ: 526-04-99-06, od 26. siječnja 1999.)
  - Glavni rudarski projekt eksploatacije ugljikovodika na eksploatacijskom polju „Cabuna“ (KLASA: UP/I-310-01/15-03/151, URBROJ: 526-04-02/2-15-06, od 9. studenoga 2015.)
  - Dopunski rudarski projekt ugradnje linearnog sustava podizanja fluida dubinskom sisaljkom na eksploatacijskom polju „Žutica“ – tipski projekt (KLASA: UP/I-310-01/17-03/17, URBROJ: 517-13-1-3/1191-17-7, od 22. kolovoza 2017.)
  - Dopunski projekt razrade i eksploatacije ugljikovodika na eksploatacijskom polju ugljikovodika „Cabuna“ – 1. dopuna (KLASA: UP/I-310-01/20-03/115, URBROJ: 517-07-3-1-21-9, od 5. svibnja 2021.)
- Izjavu osoba ovlaštenih za zastupanje o nepostojanju zapreka propisanih člankom 17. Zakona o istraživanju i eksploataciji ugljikovodika, ovjerenu od strane javnog bilježnika (BROJ: OV-1300/2021, od 10. lipnja 2021.)

Točkom IV. Rješenja o utvrđivanju količina i kakvoći rezervi (KLASA: UP/I-310-01/19-03/90, URBROJ: 517-06-3-1-20-8, od 22. svibnja 2020.) Investitoru je određena obveza izrade i dostave dopunskog projekta razrade i eksploatacije ugljikovodika do 30. rujna 2020., a kojim će biti prikazana nova prognoza dinamike pridobivanja plina na EPU „Cabuna“. Investitor je dopisom zaprimljenim u Ministarstvu 30. rujna 2020. (znak: 001/50457184/30-09-20/633, od 30. rujna 2020.) zatražio produženje roka dostave projekta. Ministarstvo je Rješenjem kojim je izmijenjeno Rješenje o utvrđivanju količina i kakvoći rezervi (KLASA: UP/I-310-01/19-03/90, URBROJ: 517-06-3-1-20-10, od 9. listopada 2020.) odredilo Investitoru novi rok izrade i dostave predmetnog projekta, i to najkasnije do 31. siječnja 2021. Dana 8. listopada 2020. (znak: 50308575/07-10-20/1814, od 8. listopada 2020.) Investitor je dostavio na provjeru Dopunski projekt razrade i eksploatacije ugljikovodika na eksploatacijskom polju ugljikovodika „Cabuna“ – 1. dopuna, za koji je Ministarstvo donijelo Rješenje o obavljenoj provjeri naftno-rudarskog projekta (KLASA: UP/I-310-01/20-03/115, URBROJ: 517-07-3-1-21-9, od 5. svibnja 2021.).

Investitor je riješio imovinsko-pravne odnose za zemljišnoknjižne čestice na kojima se odvijaju naftno-rudarski radovi u skladu s provjerenim Glavnim rudarskim projektom eksploatacije ugljikovodika na eksploatacijskom polju „Cabuna“ (KLASA: UP/I-310-01/15-03/151, URBROJ: 526-04-02/2-15-06, od 9. studenoga 2015.) i ostalim navedenim provjerenim naftno-rudarskim projektima te je o istome dostavljen dokaz nadležnom ministarstvu i sklopljen Ugovor o koncesiji za eksploataciju mineralnih sirovina na eksploatacijskom polju ugljikovodika „Cabuna“ (KLASA: UP/I-310-01/15-03/238, URBROJ: 526-04-02/2-16-05, od 6. svibnja 2016., u daljnjem tekstu: Ugovor). Gore navedenim Dopunskim projektom razrade i eksploatacije ugljikovodika na eksploatacijskom polju ugljikovodika „Cabuna“ – 1. dopuna nije predviđeno korištenje dodatnih nekretnina različitih od nekretnina na kojima se odvijaju naftno-rudarski radovi prema važećem Ugovoru te se navedeni Ugovor uzima kao dokaz o pravu korištenja zemljišnih čestica unutar EPU Cabuna.

Investitor je 5. listopada 2022. ishodio Rješenje o utvrđivanju količina i kakvoći rezervi, sa stanjem na dan 31. prosinca 2021.

Točke 1. do 4. izreke ove Dozvole temelje se na članku 48. stavku 7. Zakona.

Točka 5. izreke ove Dozvole temelji se na članku 51. Zakona i člancima 4. i 6. Uredbe o naknadi za istraživanje i eksploataciju ugljikovodika („Narodne novine“, br. 25/20 i 43/23).

Točka 6. izreke ove Dozvole temelji se na članku 129. stavku 5. Zakona, kojim je utvrđeno da plan eksploatacije koji je Investitor dužan dostaviti Ministarstvu i Agenciji za ugljikovodike, 30 dana prije početka kalendarske godine, mora biti usklađen s provjerenom naftno-rudarskom dokumentacijom.

Točka 7. izreke ove Dozvole utvrđena je u skladu s člankom 41. stavcima 4. i 5. Zakona, kojima je određeno da je Investitor dužan Ministarstvu i Agenciji za ugljikovodike najkasnije 30 dana po isteku kalendarske godine u godišnjem izvješću o realiziranoj eksploataciji prikazati odstupanja u odnosu na elaborat o rezervama potvrđen rješenjem o utvrđivanju količina i kakvoći rezervi. Ako dođe do bitnih odstupanja od uvjeta i dinamike pridobivanja iz elaborata o rezervama, kao i promjene kategorizacije rezervi, Ministarstvo može zatražiti izradu izvanrednog elaborata o rezervama.

Točka 8. izreke ove Dozvole temelji se na članku 48. stavku 5. točki 1. Zakona, a odnosi se na obvezu Investitora za dostavom dokaza o pravu korištenja zemljišnih čestica unutar eksploatacijskog polja ugljikovodika.

Rok za dostavu jamstva iz točke 9. izreke ove Dozvole i rok za dostavu izjave iz točke 10. izreke ove Dozvole, kojom se utvrđuje da je izdana zadužnica valjana, utvrđen je u skladu s člankom 48. stavkom 7. točkom 6. Zakona.

Točka 11. izreke ove Dozvole utvrđena je u skladu s člankom 129. Zakona.

Točka 12. izreke ove Dozvole utvrđena je u skladu s člankom 48. stavkom 7. točkom 7. Zakona.

Točka 13. izreke ove Dozvole utvrđena je u skladu s člankom 48. stavkom 7. točkom 9. Zakona.

Točka 14. izreke ove Dozvole utvrđena je temeljem članka 12. stavka 2. Zakona.

Radi postizanja pravne sigurnosti točkom 15. izreke ove Dozvole se određuje koji akt se stavlja izvan snage izvršnošću ove Dozvole.

#### **UPUTA O PRAVNOM LIJEKU**

Protiv ove dozvole ne može se izjaviti žalba, ali se može pokrenuti upravni spor. Upravni spor pokreće se tužbom nadležnom upravnom sudu u roku 30 dana od dana dostave ove dozvole. Tužba se predaje neposredno u pisanom obliku, usmeno na zapisnik ili se šalje poštom, odnosno dostavlja u elektroničkom obliku putem informacijskog sustava.

**VODITELJ SLUŽBE**

**Domagoj Jeić**



**PRILOZI:**

**Prilog 1.:** Zemljovid utvrđenog eksploatacijskog polja ugljikovodika „Cabuna“

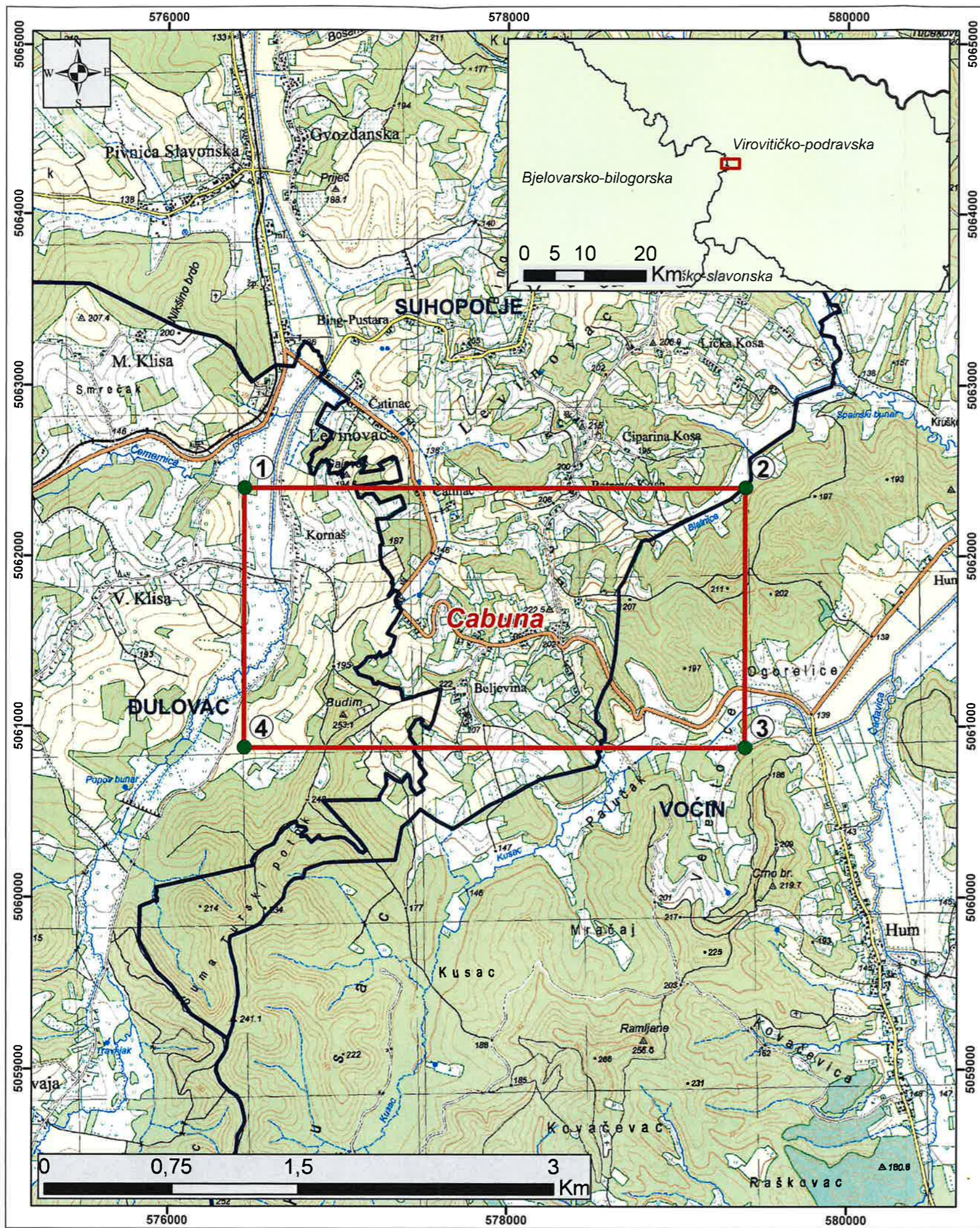
**Prilog 2.:** Pregledna karta naftno-rudarskih objekata i postrojenja eksploatacijskog polja ugljikovodika „Cabuna“ s označenim katastarskim česticama i granicama katastarskih općina

**Prilog 3.:** Tablica s katastarskim česticama

DOSTAVITI:

1. INA-INDUSTRIJA NAFTE d.d., Istraživanje i proizvodnja nafte i plina, Avenija Većeslava Holjevca 10, 10000 Zagreb
2. Elektroničkim putem:
  1. Agencija za ugljikovodike: [pisarnica@azu.hr](mailto:pisarnica@azu.hr)
  2. Državni inspektorat – Sektor za nadzor rudarstva, energetike i opreme pod tlakom: [pisarnica.dirh@dirh.hr](mailto:pisarnica.dirh@dirh.hr)
  3. Državni inspektorat – Sektor za nadzor zaštite okoliša, zaštite prirode i vodopravni nadzor: [pisarnica.dirh@dirh.hr](mailto:pisarnica.dirh@dirh.hr)
  4. Ministarstvo financija: [pisarnica@mfin.hr](mailto:pisarnica@mfin.hr)
  5. Ministarstvo prostornoga uređenja, graditeljstva i državne imovine: [episarnica@mpgi.hr](mailto:episarnica@mpgi.hr)
  6. Virovitičko-podravska županija: [pisarnica@vpz.hr](mailto:pisarnica@vpz.hr)
  7. Bjelovarsko-bilogorska županija: [kabinet.zupana@bbz.hr](mailto:kabinet.zupana@bbz.hr)
  8. Općina Suhopolje: [opcina-suhopolje@vt.t-com.hr](mailto:opcina-suhopolje@vt.t-com.hr)
  9. Općina Voćin: [info@vocin.hr](mailto:info@vocin.hr)
  10. Općina Đulovac: [opcina.djulovac@gmail.com](mailto:opcina.djulovac@gmail.com)
  11. Ministarstvo gospodarstva i održivog razvoja, Uprava vodnoga gospodarstva i zaštite mora: [tajnica.uvg@mingor.hr](mailto:tajnica.uvg@mingor.hr)
  12. Ministarstvo gospodarstva i održivog razvoja, Uprava za procjenu utjecaja na okoliš i održivo gospodarenje otpadom: [ivan.hus@mingor.hr](mailto:ivan.hus@mingor.hr)
  13. Ministarstvo gospodarstva i održivog razvoja, Uprava za zaštitu prirode: [snjezana.starcevic@mingor.hr](mailto:snjezana.starcevic@mingor.hr)

3. Pismohrana



## Zemljovid utvrđenog eksploatacijskog polja ugljikovodika „CABUNA“

Ministarstvo gospodarstva i održivog razvoja  
 Uprava za energetiku  
 Sektor za naftno rudarstvo i geotermalne vode za energetske svrhe

Rješenje kojim je utvrđeno eksploatacijsko polje  
 KLASA: UP/I-310-01/15-03/68  
 URBROJ: 526-04-02/2-15-03  
 Zagreb, 22. svibnja 2015.  
 Ovlaštenik eksploatacijskog polja: INA - INDUSTRIJA NAFTE d.d. Zagreb

Mjerilo 1:25 000

**Tumač:**

- Vršne točke utvrđenog EPU "Cabuna"
- ▭ Granica utvrđenog EPU "Cabuna"
- ▭ Jedinice lokalne samouprave




### Koordinate vršnih točaka utvrđenog EPU "Cabuna"





| OZNAKA TOČKE | KOORDINATE HTRS96/TM |            |
|--------------|----------------------|------------|
|              | E                    | N          |
| 1            | 576450,00            | 5062400,00 |
| 2            | 579400,00            | 5062400,00 |
| 3            | 579400,00            | 5060875,00 |
| 4            | 576450,00            | 5060875,00 |


Površina = 4,50 km<sup>2</sup>

PREGLEDNA KARTA NAFTNO-RUDARSKIH OBJEKATA I POSTROJENJA  
EKSPLOATACIJSKOG POLJA UGLJIKOVODIKA "CABUNA"  
Mjerilo 1:5 000

Tumač znakova:

 Objekti eksploatacijskog polja ugljikovodika "Cabuna":  
k.o. Levinovac  
Ca-3, Ca-7

 Granica EPU "CABUNA"  
 Granice katastarskih općina  
 Granice općina/gradova  
 Granica županije



$P=4,50 \text{ km}^2$

Koordinate vršnih točaka EPU "Cabuna"

|   |        |         |
|---|--------|---------|
| 1 | 576450 | 5062400 |
| 2 | 579400 | 5062400 |
| 3 | 579400 | 5060875 |
| 4 | 576450 | 5060875 |

Maja Runje  
mag.ing.geod. et geoinf.  
Ovlašteni inženjer geodezije  
INA d.d.  
Zagreb



Izradila:

Maja Runje, mag.ing.geod. et geoinf.

Ovjerava:

Maja Runje, mag.ing.geod. et geoinf.



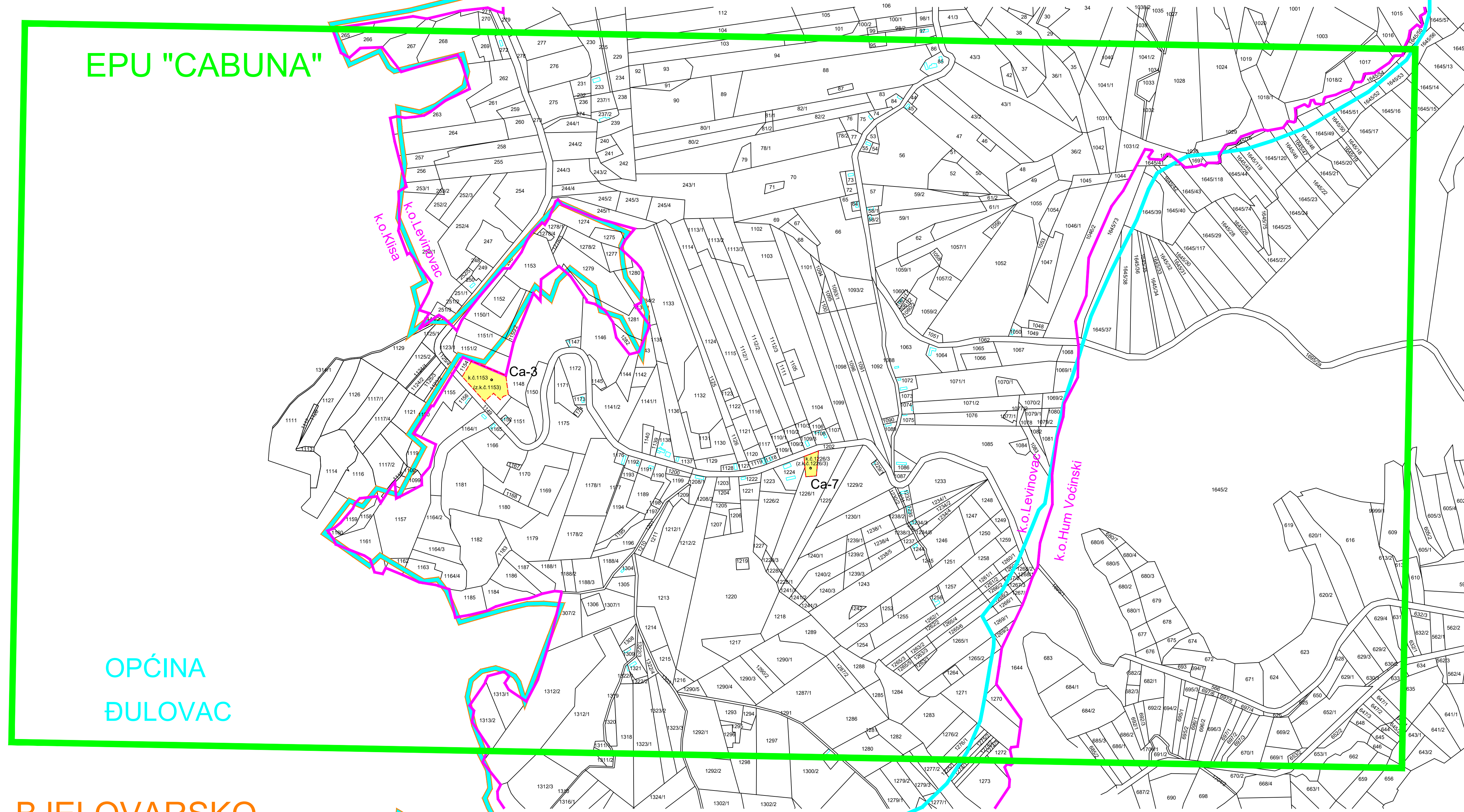
VIROVITIČKO - PODRAVSKA ŽUPANIJA  
 OPĆINA  
 SUHOPOLJE

OPĆINA  
 VOĆIN

EPU "CABUNA"

OPĆINA  
 ĐULOVAC

BJELOVARSKO -  
 BILOGORSKA ŽUPANIJA



|   |              |                         |
|---|--------------|-------------------------|
| INA - INDUSTRIJA nafte d.d.<br>Istraživanje i proizvodnja nafte i plina<br>Upravljanje projektima i ishođenje dozvola IPNP<br>Avenija Venceslava Hoijevca 10, 10 020 Zagreb | EPU "CABUNA" | Datum:<br>veljača 2024. |
|---|--------------|-------------------------|

**PREGLEDNA KARTA NAFTNO-RUDARSKIH OBJEKATA I POSTROJENJA  
 EKSPLOATACIJSKOG POLJA UGLJIKOVODIKA "CABUNA"**  
 Mjerilo 1:5 000

Tumač znakova:

- Objekt eksploatacijskog polja ugljikovodika "Cabuna":
  - k.o. Levinovac
  - Ca-3, Ca-7
- Granica EPU "CABUNA"
- Granice katastarskih općina
- Granice općina/gradova
- Granica županije

Koordinate vršnih točaka EPU "Cabuna"

|   |        |         |
|---|--------|---------|
| 1 | 576450 | 5062400 |
| 2 | 579400 | 5062400 |
| 3 | 579400 | 5060875 |
| 4 | 576450 | 5060875 |

P=4,50 km<sup>2</sup>

Izradila:  
Maja Runje, mag.ing.geod. et geoinf.

Ovjerava:  
Maja Runje, mag.ing.geod. et geoinf.

Maja Runje  
mag.ing.geod. et geoinf.  
Ovjestiteljica  
INA d.d. Opatovac  
Zagreb

Geo 1320

Prilog 3.

| Redni broj   | Broj zemljišta          |                         |                    |                 | Katastarska općina | Na dijelu zemljišne čestice površine (m <sup>2</sup> ) |
|--|-------------------------|-------------------------|--------------------|-----------------|--------------------|--|
|  | Zemljišnoknjižna oznaka | Zemljišnoknjižni uložak | Katastarska oznaka | Posjedovni list |                    |  |
| 1.   | 1153                    | 521                     | 1153               | 385             | Levinovac          | 4.980  |
| - ukupna površina zemljišne čestice: 6.100 m <sup>2</sup><br>- Zemljišno knjižni uložak izdan od Općinskog suda u Virovitici<br>- Ugovor o osnivanju prava služnosti s vlasnikom zemljišne čestice |                         |                         |                    |                 |                    |  |
| 2.   | 1226/3                  | 364                     | 1226/3             | 503             | Levinovac          | 1.316  |
| - ukupna površina zemljišne čestice: 1.316 m <sup>2</sup><br>- Zemljišno knjižni uložak izdan od Općinskog suda u Virovitici<br>- vlasništvo INA-INDUSTRIJA NAFTE d.d. Zagreb                      |                         |                         |                    |                 |                    |  |
| <b>Ukupna površina zemljišnih čestica:</b>   |                         |                         |                    |                 |                    | <b>6.296</b>   |